This is a digital copy of a book that was preserved for generations on library shelves before it was carefully scanned by Google as part of a project to make the world's books discoverable online.

It has survived long enough for the copyright to expire and the book to enter the public domain. A public domain book is one that was never subject to copyright or whose legal copyright term has expired. Whether a book is in the public domain may vary country to country. Public domain books are our gateways to the past, representing a wealth of history, culture and knowledge that's often difficult to discover.

Marks, notations and other marginalia present in the original volume will appear in this file - a reminder of this book's long journey from the publisher to a library and finally to you.

Usage guidelines

Google is proud to partner with libraries to digitize public domain materials and make them widely accessible. Public domain books belong to the public and we are merely their custodians. Nevertheless, this work is expensive, so in order to keep providing this resource, we have taken steps to prevent abuse by commercial parties, including placing technical restrictions on automated querying.

We also ask that you:

+ *Make non-commercial use of the files* We designed Google Book Search for use by individuals, and we request that you use these files for personal, non-commercial purposes.

+ *Refrain from automated querying* Do not send automated queries of any sort to Google's system: If you are conducting research on machine translation, optical character recognition or other areas where access to a large amount of text is helpful, please contact us. We encourage the use of public domain materials for these purposes and may be able to help.

+ *Maintain attribution* The Google "watermark" you see on each file is essential for informing people about this project and helping them find additional materials through Google Book Search. Please do not remove it.

+ *Keep it legal* Whatever your use, remember that you are responsible for ensuring that what you are doing is legal. Do not assume that just because we believe a book is in the public domain for users in the United States, that the work is also in the public domain for users in other countries. Whether a book is still in copyright varies from country to country, and we can't offer guidance on whether any specific use of any specific book is allowed. Please do not assume that a book's appearance in Google Book Search means it can be used in any manner anywhere in the world. Copyright infringement liability can be quite severe.

About Google Book Search

Google's mission is to organize the world's information and to make it universally accessible and useful. Google Book Search helps readers discover the world's books while helping authors and publishers reach new audiences. You can search through the full text of this book on the web at `http://books.google.com/`

Über dieses Buch

Dies ist ein digitales Exemplar eines Buches, das seit Generationen in den Regalen der Bibliotheken aufbewahrt wurde, bevor es von Google im Rahmen eines Projekts, mit dem die Bücher dieser Welt online verfügbar gemacht werden sollen, sorgfältig gescannt wurde.

Das Buch hat das Urheberrecht überdauert und kann nun öffentlich zugänglich gemacht werden. Ein öffentlich zugängliches Buch ist ein Buch, das niemals Urheberrechten unterlag oder bei dem die Schutzfrist des Urheberrechts abgelaufen ist. Ob ein Buch öffentlich zugänglich ist, kann von Land zu Land unterschiedlich sein. Öffentlich zugängliche Bücher sind unser Tor zur Vergangenheit und stellen ein geschichtliches, kulturelles und wissenschaftliches Vermögen dar, das häufig nur schwierig zu entdecken ist.

Gebrauchsspuren, Anmerkungen und andere Randbemerkungen, die im Originalband enthalten sind, finden sich auch in dieser Datei – eine Erinnerung an die lange Reise, die das Buch vom Verleger zu einer Bibliothek und weiter zu Ihnen hinter sich gebracht hat.

Nutzungsrichtlinien

Google ist stolz, mit Bibliotheken in partnerschaftlicher Zusammenarbeit öffentlich zugängliches Material zu digitalisieren und einer breiten Masse zugänglich zu machen. Öffentlich zugängliche Bücher gehören der Öffentlichkeit, und wir sind nur ihre Hüter. Nichtsdestotrotz ist diese Arbeit kostspielig. Um diese Ressource weiterhin zur Verfügung stellen zu können, haben wir Schritte unternommen, um den Missbrauch durch kommerzielle Parteien zu verhindern. Dazu gehören technische Einschränkungen für automatisierte Abfragen.

Wir bitten Sie um Einhaltung folgender Richtlinien:

+ *Nutzung der Dateien zu nichtkommerziellen Zwecken* Wir haben Google Buchsuche für Endanwender konzipiert und möchten, dass Sie diese Dateien nur für persönliche, nichtkommerzielle Zwecke verwenden.

+ *Keine automatisierten Abfragen* Senden Sie keine automatisierten Abfragen irgendwelcher Art an das Google-System. Wenn Sie Recherchen über maschinelle Übersetzung, optische Zeichenerkennung oder andere Bereiche durchführen, in denen der Zugang zu Text in großen Mengen nützlich ist, wenden Sie sich bitte an uns. Wir fördern die Nutzung des öffentlich zugänglichen Materials für diese Zwecke und können Ihnen unter Umständen helfen.

+ *Beibehaltung von Google-Markenelementen* Das "Wasserzeichen" von Google, das Sie in jeder Datei finden, ist wichtig zur Information über dieses Projekt und hilft den Anwendern weiteres Material über Google Buchsuche zu finden. Bitte entfernen Sie das Wasserzeichen nicht.

+ *Bewegen Sie sich innerhalb der Legalität* Unabhängig von Ihrem Verwendungszweck müssen Sie sich Ihrer Verantwortung bewusst sein, sicherzustellen, dass Ihre Nutzung legal ist. Gehen Sie nicht davon aus, dass ein Buch, das nach unserem Dafürhalten für Nutzer in den USA öffentlich zugänglich ist, auch für Nutzer in anderen Ländern öffentlich zugänglich ist. Ob ein Buch noch dem Urheberrecht unterliegt, ist von Land zu Land verschieden. Wir können keine Beratung leisten, ob eine bestimmte Nutzung eines bestimmten Buches gesetzlich zulässig ist. Gehen Sie nicht davon aus, dass das Erscheinen eines Buchs in Google Buchsuche bedeutet, dass es in jeder Form und überall auf der Welt verwendet werden kann. Eine Urheberrechtsverletzung kann schwerwiegende Folgen haben.

Über Google Buchsuche

Das Ziel von Google besteht darin, die weltweiten Informationen zu organisieren und allgemein nutzbar und zugänglich zu machen. Google Buchsuche hilft Lesern dabei, die Bücher dieser Welt zu entdecken, und unterstützt Autoren und Verleger dabei, neue Zielgruppen zu erreichen. Den gesamten Buchtext können Sie im Internet unter `http://books.google.com` durchsuchen.


BRANNER
EARTH SCIENCES LIBRARY



MEDEDEELINGEN OMTRENT DE GEOLOGIE VAN NEDERLAND, VERZAMELD DOOR DE COMMISSIE VOOR HET GEOLOGISCH ONDERZOEK.

N°. 36.

LIJST VAN GESCHRIFTEN

WELKE HANDELEN OVER OF VAN BELANG ZIJN VOOR DE

GEOLOGIE VAN NEDERLAND

(1734—1906),

DOOR

Dr. H. G. JONKER,

Buitengewoon Hoogleeraar aan de Technische Hoogeschool te Delft.

Verhandelingen der Koninklijke Akademie van Wetenschappen te Amsterdam.

(TWEEDE SECTIE.)

DEEL XIII. N°. 2.

AMSTERDAM,
JOHANNES MÜLLER.
1907.

~~IC 131908~~
~~LIBRARY~~

214979

STANFORD LIBRARY

TOELICHTING.

Men kan de geschiedenis der Geologie van Nederland ongedwongen verdeelen in drie tijdperken. Het eerste loopt tot 1833; slechts weinig onderzoekers hebben zich in dien tijd met de studie van den bodem van ons land beziggehouden, ook tengevolge van de geringe ontwikkeling, die de aardkunde als wetenschap toen had bereikt. Daardoor hebben de in deze periode verschenen geschriften thans veelal nog slechts historische waarde. Het tweede tijdvak is dat van STARING, 1833—1877. Zijne baanbrekende onderzoekingen, voornamelijk neergelegd in zijn „Bodem van Nederland" en zijne „Geologische kaart van Nederland" zijn zonder twijfel verreweg de belangrijkste van dien tijd. Met zijn dood breekt een nieuw tijdperk aan, vooral omdat vrijwel gelijktijdig de glaciaaltheorie haar invloed begint te laten gelden en tevens tengevolge van de grootere vlucht, welke de studie der geologie in Nederland heeft genomen door haar betere universitaire verzorging. In dit derde tijdvak zijn uiterst menigvuldige onderzoekingen van zeer uiteenloopenden aard verricht, en over 't algemeen is daaruit gebleken, dat de bodem van Nederland volstrekt nog niet in bijzonderheden voldoende bekend is. Al spoedig werd uit dit inzicht de wensch naar eene nieuwe geologische opname van Nederland geboren en men kan deze periode dus die der voorbereiding van de nieuwe geologische kaart noemen. Het is hoogst wenschelijk, dat aan dit derde tijdvak zoo spoedig mogelijk een einde kome, opdat de vierde periode, die der nieuwe geologische kaart van Nederland, zal kunnen aanbreken.

In verband hiermee ben ik nu voor eenige jaren begonnen met de vervaardiging eener uitvoerige geologische bibliographie van

Nederland. Oorspronkelijk was het mijne bedoeling in den vorm van beknopte, maar methodisch opgemaakte referaten terstond alles, wat van eenig belang kan worden geacht, in één werk te vereenigen en dit alles door uitvoerige registers gemakkelijk bereikbaar te maken. Voor den toekomstigen kaarteerenden geoloog zou voornamelijk een register, dat alle vroegere waarnemingen op een bepaald blad met een oogopslag doet overzien, van groot nut kunnen zijn. Intusschen bleek me al spoedig, dat deze arbeid veel te omvangrijk was om in korten tijd te worden verricht en dat daarenboven het opsporen der bronnen zelf reeds een zóo tijdroovend werk was, dat, naar mijne meening, de resultaten daarvan op zich zelf belangrijk genoeg zouden zijn als eerste stap op den weg naar een aan strenge eischen voldoende bibliographie. Wel is waar heb ik nog gepoogd aan de zoo ontstane droge lijst van titels reeds dadelijk eenige grootere waarde te geven door het invoeren van een index-systeem, zooals tegenwoordig meer en meer gebruikelijk wordt. Doch verschillende stelsels, daartoe door mij ontworpen, hebben me niet kunnen bevredigen en vooral ook niet het steeds door mij op den vooorgrond gestelde nut voor de toekomstige kaarteering kunnen leveren.

Daarom geeft deze lijst voorloopig alleen titels. De geschriften, daarop vermeld, hebben alle betrekking op de Geologie van Nederland, en het is noodig eenigzins nader uiteen te zetten, hoe ik mijn taak heb opgevat. Voorecrst dan omvat de Geologie hier ook de weinig belangrijke Mineralogie en de Palaeontologie van Nederland, zooals wel vanzelf spreekt. In 't algemeen zijn alle publicaties opgenomen, waarin een of ander aangaande de Geologie van Nederland in bovengenoemden uitgebreiden zin voorkomt; ook zulke dus, die van heel anderen aard zijnde, toch een of ander in dien geest bevatten. Archaeologische verhandelingen b.v., waarin iets van geologischen aard wordt meegedeeld, zijn vermeld; werken op den landbouw betrekking hebbende, maar door beschrijving of analyses van grondsoorten b.v. voor den geoloog van belang, zijn eveneens opgenomen. Palaeontologische geschriften, waarin b.v. slechts enkele fossielen uit Nederland zijn beschreven of afgebeeld, heb ik zooveel mogelijk wel opgegeven. En zoo voorts. Men zal dus nu en dan een titel vinden, waarvan het op het eerste gezicht verbaast hem op deze lijst te zien; intusschen zal men bij nauwkeurig nazien de reden daarvan meestal spoedig ontdekken.

Zooveel omtrent het algemeene karakter. Wat nu den tijd betreft, waarmee ik ben begonnen, ik kan slechts zeggen, dat die geheel willekeurig is. Natuurlijk vindt men vóor 1734 nog zonder

twijfel allerlei, wat dient opgenomen te worden en ook daarna allicht veel, wat bij eene latere herziening behoort te worden bijgevoegd. Maar men moet ergens beginnen en de opsporing van geschriften van nog vroegere jaren brengt zooveel moeilijkheden mee, dat daardoor het begin der lijst, naar ik vrees, al te onvolledig zou worden, een reden, waarom ik maar wat later ben aangevangen.

Moeilijker dan de begrenzing in tijd, is die in oppervlakte. Nederland is geen afgesloten geologisch geheel, maar begrensd door geologisch geheel gelijk gebouwde gebieden. Daaruit volgt, dat het geen zin heeft geschriften, welke geheel of ten deele betrekking hebben op die aan Nederland grenzende streken, uit te sluiten. Aan den anderen kant evenwel is het moeilijk dan toch een grens te stellen. In 't algemeen heb ik die grens nu niet te nauw getrokken. Wanneer men zich b.v. op de hoogte wil stellen van den aard van het voorkomen van het carboon in den ondergrond van het zuidelijk gedeelte van Nederland, is het o.a. volstrekt noodig de resultaten van het onderzoek naar die formatie in Noord-België te kennen. Daarom is in dit geval de literatuur over het voorkomen van kolen in de Campine hier vermeld. Wil men het krijt van Zuid-Limburg, bestudeeren, dan moet men de verhoudingen bij Aken niet verwaarloozen; daarom zal men weder de literatuur over de geologie der omstreken van Aken hier vrij uitvoerig aantreffen. En wat overigens de ten oosten van Nederland gelegen diluviale en oudere formaties aangaat, ook deze literatuur is zooveel mogelijk bijgevoegd. Eene dergelijke uitbreiding is mijns inziens des te meer noodig, omdat we juist in de toekomst vele verhoudingen hebben te verklaren of beter in overeenstemming hebben te brengen met buiten de grenzen opgedane ervaringen.

In den aldus omschreven zin heb ik nu zooveel mogelijk materiaal verzameld. Naast de zuiver wetenschappelijke literatuur zijn opstellen van populairen aard eveneens, met het oog op de groote waarde, die zij soms hebben voor den niet-vakman, opgenomen. Artikelen in dagbladen daarentegen zal men in den regel hier niet aantreffen.

De bibliographische opgaven: naam van den schrijver, titel, plaats, jaartal en omvang zijn steeds zoo volledig mogelijk. Waar daaraan iets ontbreekt, betreft het meestal een geschrift, dat ik niet heb kunnen machtig worden. Verreweg de groote meerderheid heb ik evenwel zelf onder oogen gehad. De namen der tijdschriften zijn natuurlijk afgekort, doch, naar ik meen, op voor ieder verstaanbare wijze. Indien in den naam van een tijdschrift

de plaats voorkomt, waar dit is uitgegeven, is deze plaatsnaam niet weer herhaald. In de opgaven der jaren van verschijning zullen noodzakelijkerwijze tal van fouten moeten schuilen tengevolge van de vroeger bijna in het geheel niet en ook thans helaas nog niet algemeen gevolgde methode om bij niet zuiver periodisch uitkomende geschriften, die later tot één band worden vereenigd, den datum van publicatie op de laatste bladzijde van iedere aflevering te vermelden. Bij de steeds grooter wordende vertraging in de verschijning van de afleveringen van bepaalde tijdschriften kan deze fout soms een jaar of zelfs meer bedragen, daar men niet altijd over afdrukken te beschikken heeft, waarop de tijd van verschijning meestal wel is aangegeven.

De geschriften zijn chronologisch gerangschikt; die van ieder jaar verder alphabetisch naar de namen der schrijvers. Een personenregister is aan het slot bijgevoegd.

Verder is nog een bibliotheken-register opgenomen, waarin van ieder op deze lijst vermeld geschrift is medegedeeld, in welke openbare bibliotheken het voorhanden is. Daartoe aangespoord door Prof. Dr. J. M. VAN BEMMELEN, heb ik dit bibliotheken-register kunnen samenstellen uit de opgaven, welke mij door de hierachter genoemde bibliotheken welwillend zijn verstrekt. Elke bibliotheek heeft op de haar toegezonden proefvellen der lijst aangeteekend, welke nummers bij haar aanwezig zijn. Al deze officieele opgaven heb ik tot een register vereenigd; daarin hebben de gebruikte afkortingen de volgende beteekenis:

l = Bibliotheek der Rijksuniversiteit te Leiden.
u = Bibliotheek der Rijksuniversiteit te Utrecht.
g = Bibliotheek der Rijksuniversiteit te Groningen.
a = Bibliotheek der gemeentelijke Universiteit te Amsterdam.
d = Bibliotheek der Technische Hoogeschool te Delft.
ak = Bibliotheek der Koninklijke Akademie van Wetenschappen te Amsterdam.
t = Bibliotheek van Teylers Stichting te Haarlem.
k = Koninklijke Bibliotheek te 's Gravenhage.
w = Bibliotheek der Rijks hoogere Land-, Tuin-, en Boschbouwschool te Wageningen.
r = Bibliotheek van het Bataafsch Genootschap der Proefondervindelijke Wijsbegeerte te Rotterdam.
lm = Bibliotheek van het Rijks geologisch Museum te Leiden.
um = Bibliotheek van het Mineralogisch-Geologisch Instituut te Utrecht.

gm = Bibliotheek van het Mineralogisch-Geologisch Instituut te Groningen, (aan te vragen aan de Universiteitsbibliotheek aldaar).
b = Bibliotheek van het Provinciaal Genootschap van Kunsten en Wetenschappen in Noordbrabant te 's Hertogenbosch.
dr = Bibliotheek van het Provinciaal Drentsch Museum van Oudheden te Assen.
f = Bibliotheek van het Friesch Genootschap te Leeuwarden.
z = Provinciale Bibliotheek van Zeeland te Middelburg.
i = Bibliotheek van het Koninklijk Instituut van Ingenieurs in Den Haag.

De afkortingen zijn steeds vermeld in de hierboven opgegeven volgorde. Aan allen, die door het verstrekken van bovengenoemde opgaven mij behulpzaam zijn geweest, betuig ik hier nogmaals mijn welgemeenden dank. In bijzondere mate geldt dit voor den bibliothecaris der Technische Hoogeschool te Delft, Mr. H. H. R. ROELOFS HETRMANS JR., die mij de toezegging heeft gedaan er naar te willen streven, dat de in dit register opgegeven nummers, welke thans nergens voorhanden zijn, in de bibliotheek der Technische Hoogeschool zullen worden opgenomen.

Ten slotte dank ik ook hen, die mij bij het verzamelen der literatuur hunne hulp hebben verleend. Het is voornamelijk het personeel der universiteitsbibliotheek te Groningen, dat me op onvermoeide wijze heeft bijgestaan. Verder heb ik een ruim gebruik gemaakt van de bibliotheken van Teylers Stichting te Haarlem en van de Koninklijke Akademie van Wetenschappen te Amsterdam. Toch behoeft het wel geen betoog, dat ik volkomen overtuigd ben, dat nog veel op deze lijst ontbreekt. Talrijke geschriften, wier titels mij slechts ten deele of op onvertrouwbare manier bekend zijn geworden, heb ik niet kunnen opsporen. Ik twijfel dus niet of bij eene herziening zal nog veel bijgevoegd moeten worden. Daarom houd ik mij bij voortduring aanbevolen voor de mededeeling van fouten, vergissingen, onnauwkeurigheden of onvolledigheden in dit werk, opdat het materiaal voor eene goede bibliographie van de Geologie van Nederland zoo volledig mogelijk worde.

Als vervolg van deze lijst hoop ik dan later de bibliographie zelve te kunnen samenstellen op de in den beginne geschetste manier van referaten met registers.

DEN HAAG, December 1906.

H. G. JONKER.

1. **EPIE**, Z. L' — *„Onderzoek over de oude en tegenwoordige natuurlyke gesteldheyd van Holland, dog voornamentlyk West-Vriesland, ten opzigte van deszelfs rivieren en landen; aanwas, ophooging, zakking, laagt en dykagie; mitsgaders eene verhandelinge over de Gedaante, aart en eygenschappen der Zee- of Kokerwormen, en de hulpmiddelen tegen dezelve: Alsmede de middelen tot verbetering en versterking der Zee-weeringen."*
Amsterdam, Erven J. Ratelband en Comp., 1734. — kl. 8°, XXII + 256 + 8 bl., met 3 pl. (2e druk: Amsterdam, J. Hayman, 1753).

2. **LULOFS**, J. — *„Inleiding tot eene natuur- en wiskundige beschouwinge des aardkloots, tot dienst der landgenooten beschreeven."*
Leiden en Zutphen, J. en H. Verbeek en A. J. van Hoorn, 1750. — 4°, XVI + 648 bl. met register, met 15 pl. + titelblad.

3. **BOLSTRA**, M. — *„Antwoord op de vraag: In welke hoeveelheid zijn de Nederlandsche rivieren sedert dezer eeuwe verzand? Wat is het middel om de Zanden en Slikken, die zig op derzelver bodem gezet hebben, vandaar te verdrijven; en derzelver meerder verzanding voor te komen?"*
Verh. uitg. d. d. Holl. Maatsch. d. Wet. te Haarlem [kl. 8°], Dl. I, bl. 779—811, met 2 pl.; 1754.

4. **LULOFS**, J. — *„Aanmerkingen over het rijzen der zee, en het zinken der landen aan de Nederlandsche kusten."*
Verh. uitg. d. d. Holl. Maatsch. d. Wet. te Haarlem [kl. 8°], Dl. I, bl. 56—93; 1754.

5. *„Berichten wegens eene buitengewoone Aerd-en Waterbeweginge."*
Nederlandsche Jaarboeken [Amsterdam, 8°], Dl. IX, 2e St., bl. 989—1015, 1123—1127, met 1 pl.; 1755.

6. **BOLSTRA**, M. — *„Over de waare oorzaken van het afnemen van het strand bij Petten en de Hondsbossen en over het beste middel om dat strand te bewaaren en te doen aanwinnen."*
Verh. uitg. d. d Holl. Maatsch. d. Wet. te Haarlem [kl. 8°], Dl. II, bl. 637—652, met 1 kaart; 1755.

7. **MULLER,** J. G. — *„Historische en natuur-kundige aanmerkingen over de zeldzame aerd- en water-schuddinge, die in de Nederlanden, en in 't bijzonder in Friesland, op den 1 November 1755, 's Morgens omtrent 11 uuren voorgevallen is."*
Leeuwarden, A. Ferwerda, 1755? — 8°, 38 + 39 bl.

8. **SIJBEL,** J. F. — *„Mededeelingen over de aardbevingen van 18 Febr. 1756 te Cleve."*
Verh. uitg. d. d. Holl. Maatsch. d. Wet. te Haarlem [kl. 8°], Dl. III, bl. 618—621; 1757.

9. **SIJBEL,** J. F. — *„Over een aardval te Loenen."*
Verh. uitg. d. d. Holl. Maatsch. d. Wet. te Haarlem [kl. 8°], Dl. III, bl. 621—625; 1757.

10. **LIER,** J. VAN — *„Oudheidkundige brieven, bevattende eene verhandeling over de manier van begraven, en over de lijkbusschen, wapenen, veld- en eertekens, der oude Germanen, enz."*
Uitgegeeven en met een Voorreden en Aantekeningen vermeerderd door A. Vosmaer. 's Gravenhage, P. van Thol, 1760. — 8°, XIX + 206 bl., met 5 pl.

11. **BERKHEY,** J. LE FRANCQ VAN — *„Antwoord op de vraag: Welken zijn de beste middelen, om onze landen, zoo hoogen als laagen, elk naar zijnen aart ten meesten voordeele aan te leggen?"*
Verh. uitg. d. d. Holl. Maatsch. d. Wet. te Haarlem [kl. 8°], Dl. VIII, 2e St., bl. 1—200, met 2 pl.; 1765.

12. **CLAERBERGEN,** J. VEGILIN VAN — *„Vertoog over de Veengraverijen."*
Leeuwarden, W. Coulon, 1766. — 8°, 184 bl. met 1 kaart.

13. **BERKHEY,** J. LE FRANCQ VAN — *„Natuurlijke Historie van Holland."* Eerste deel.
Amsterdam, Yntema en Tieboel, 1769. — 8°, 513 bl., met platen, enz.

14. **MARTINET,** J. F. — *„Antwoord op de vraag: Wat is 'er tot nu toe over de Natuurlijke Historie van ons Vaderland geschreeven? Wat ontbreekt 'er nog aan? En, welke is de beste wijze, waarop de gemelde geschiedenis zoude dienen geschreeven te worden?"*
Verh. uitg. d. d. Holl. Maatsch. d. Wet. te Haarlem [kl. 8°], Dl. XI, 2e St., bl. 63—326; 1769.

15. **NOZEMAN,** C. — *„Antwoord op de vraag: Wat is 'er tot nu toe over de Natuurlijke Historie van ons Vaderland geschreeven? Enz."*
Verh. uitg. d. d. Holl. Maatsch. d. Wet. te Haarlem [kl. 8°], Dl. XI, 2e St., bl. 1—60; 1769.

16. **DOEVEREN,** G. VAN — *„Sermo academicus de sanitatis groningarum praesidiis, ex urbis naturali historia derivandis."*
Groningae, C. Barlinckhoff, 1770. — 4°, 32 p., etc.

17. PALIER, J. C. — *„Verhandeling over twee ongemeene groote beenderen, welke in den Bommeler-Waard gevonden zijn."*
Verh. uitgeg. d. d. Holl. Maatsch. d. Wet. te Haarlem [kl. 8°], Dl. XII, bl. 373—390, met 1 pl.; 1770.

18. ZEYLMANS, J. — *„Korte verhandeling over den turfbouw, en den wederaangroei van het veen, zoo als die bijzonder in de Langstraat plaats heeft."*
Verh. uitg. d. d. Holl. Maatsch. d. Wet. te Haarlem [kl. 8°], Dl. XII, Berigten, bl. 46—57; 1770.

19. BERKHEY, J. LE FRANCQ VAN — *„Natuurlijke Historie van Holland."* Tweede deel.
Amsterdam, Yntema en Tieboel, 1771. — 8°, 1257 bl., met platen, tabellen, enz.

20. DOEVEREN, W. VAN — *„Over de gunstige gesteldheid van Groningen voor de gezondheid, af te leiden uit de natuurlijke historie der stad."*
Acad. redev., uit het Latijn vertaald en met eene verhandelende voorrede uitgeg. d. M. VAN GEUNS. Groningen, C. Barlinkhof en J. Bolt, 1771. — 8°, 10 + 48 + 72, enz., bl.

21. BRUGMANS, A. — *„Sermo publicus, de monumentis variarum mutationum, quas Belgii foederati solum aliquando passum fuit."*
Verh. v. h. Genootsch. „Pro excolendo Jure Patrio" [Groningen, 8°], Dl. I, bl. 497—535; 1773.

22. BRUGMANS, G. — *„Verhaal van eenige bijzonderheden waargenomen bij het graaven van een put in Vriesland."*
Verh. uitg. d. d. Holl. Maatsch. d. Wet. te Haarlem [kl. 8°], Dl. XIV, Berigten, bl. 53—56; 1773.

23. BRUGMANS, G. — *„Nader verhaal van eenige bijzonderheden, waargenomen bij 't graaven van een put in Vriesland."*
Verh. uitg. d. d. Holl. Maatsch. d. Wet. te Haarlem [kl. 8°], Dl. XV, Berigten, bl. 10—14; 1774.

24. BEUTH, F. — *„Juliae et montium subterranea sive fossilium variorum per utrumque ducatum, hinc inde repertorum syntagma, in quo singula breviter recensentur ac describuntur, quae quidem collecta hucusque servantur in museo Francisci Beuth, Missionarii Julio-montensis."*
Dusseldorpii, J. A. Zehnpfenning, 1776. — kl. 8°, 181 p. cum 2 tab.; 1776.

25. LIMBOURG JR., R. DE — *„Mémoire pour servir à l'histoire naturelle des fossiles des Pays-Bas."*
Mém. de l'Acad. Imp. et Roy. d. Sc. de Bruxelles [4°], T. I, pp. 361—410; 1777.

26. BOLHUIS, L. VAN — *„Tweetal van plegtige redevoeringen."*
Groningen, J. Oomkens, 1778. — kl. 8°, 142 bl.

27. LUC, J. A. DE — *„Lettres physiques et morales sur l'histoire de la terre et de l'homme."* T. III—V.
La Haye, De Tune, et Paris, Ve Duchesne, 1779. — 8°; III, 566 pp.; IV, 640 pp.; V, 772 pp.

28. BRUGMANS, S. J. — *„De lapidibus et saxis agri Groningani. — Lithologia Groningana."*
Acad. Proefschrift, Groningen, 1781. — Groningen, P. Doekema en R. Muller, 8°, 120 p. met 1 pl.

29. MARTINET, J. F. — *„Katechismus der Natuur."* Eerste deel.
Amsterdam, Joh. Allart, 1782. — 5e druk: 8°, XIII + 446 bl., met 4 pl.

30. BURTIN, F. X. — *„Oryctographie de Bruxelles ou Description des fossiles tant naturels qu' accidentels découverts jusqu'à ce jour dans les environs de cette ville."*
Bruxelles, Le Maire, 1784. — Fol., 152 pp. avec 32 pl.

31. ENGELBERTS, E. M. — *„De aloude Staat en Geschiedenissen der Vereenigde Nederlanden"*. Eerste deel.
Amsterdam, Joh. Allart, 1784. — 8°, 34 + 416 bl. met 1 kaart en platen.

32. HOUTTUYN, M. — *„Natuurlijke Historie of uitvoerige beschrijving der dieren, planten en mineraalen, volgens het samenstel van den heer Linnaeus."* Derde deel.
Amsterdam, 1780—'85, 8°. — 1e St.: De versteeningen. F. Houttuyn, 1780, XX + 552 bl. met 12 pl.; 2e St.: De delfstoffen. F. Houttuyn, 1781, XII + 700 bl. met 12 pl.; 3e St.: De Steenen. F. Houttuyn, 1782, VIII + 638 bl. met 10 pl.; 4e St.: De mijnstoffen. J. van der Burgh en Zn., 1784, X + 498 bl. met 7 pl.; 5e Stuk: De mijnstoffen, J. van der Burgh en Zn., 1785, VIII + 360 bl. met 7 pl. en register.

33. CAMPER, P. — *„Conjectures relative to the Petrifactions found in St. Peter's Mountain, near Maestricht."*
Philos. Transact. of the Roy. Soc. of London [4°], Vol. LXXVI, Part 2, p. 443—456, Tab. XV—XVI; 1786.

34. VERSTER, F. — *„Bericht wegens twee elephants-beenderen, naabij 's Bosch gevonden, met eenige aanmerkingen over dezelve."*
Verh. uitg. d. d. Holl. Maatsch. d. Wet. te Haarlem [kl. 8°], Dl. XXIII, Berichten, bl. 55—84, pl. D—H; 1786.

35. BRUGMANS, S. J. — *„Oratio de natura soli Frisici exploranda."*
Orationes Leidenses [Lugduni Batavorum, 4°], Cl: S. J. Brugmans, Orationes duae, p. 49—84; 1787.

36. CAMPER, P. — *„Muthmaszungen über einige im St. Petersberg bei Mastricht gefundene Versteinerungen."*
Campers kleinere Schriften [Leipzig, 8°], Bd. III, 1. Stück, S. 1—34, Taf. I—II; 1788.

37. OLDENBARNEVELT, J. G. VAN, (genaamt TULLINGH) — *„Brieven over Texel en de naby-gelegen eilanden; uit de aantekeningen van wylen den heere Pieter van Cuyck saamgesteld."*
Delft, M. Roelofswaert, 1789. — 8°, VIII + 125 bl. met platen.

38. MARUM, M. VAN — *„Beschrijving der beenderen van den kop van eenen visch, gevonden in den St. Pietersberg bij Maastricht, en geplaatst in Teylers Museum."*
Verh. uitg. d. Teylers 2e Genootschap [Haarlem, 4°], VIIIe St., bl. 383—389, pl. I—II; 1790.

39. *„Tegenwoordige Staat der Vereenigde Nederlanden, behelzende de beschrijving van het Landschap Drenthe. (Tegenwoordige Staat van het Landschap Drenthe.)"*
Hedendaagsche Historie of Tegenwoordige Staat van alle Volkeren [Amsterdam, Leiden, Dord. en Harlingen, 8°], Dl. XXXIII, 1792—'95. — Inleiding, 120 bl. met 1 kaart, 1795; 1e en 2e Stuk, 436 bl. met 2 pl. en 17 tabellen, 1792.

40. MARTINET, J. F. — *„Verhandelingen en Waarneemingen over de Natuurlijke Historie, meerendeels van ons Vaderland."*
Amsterdam, Joh. Allart, 1795. — 8°, 451 bl. en meerdere platen.

41. SITTER, J. A. DE — *„Vertoog over de Veenen, derzelver aanleg en invloed op de vaderlandsche regten."*
Verh. v. h. Genootsch. „Pro excolendo Jure Patrio" [Groningen, 8°], Dl. IV, 1e St., bl. 199—346; 1796.

42. FAUJAS SAINT FOND, B. — *„Histoire naturelle de la montagne de Saint-Pierre de Maestricht."*
Paris, H. J. Jansen, An 7ème d. l. républ. franç. (1798). — 4°, 263 pp. avec 55 pl.

43. MARUM, M. VAN — *„Waarnemingen en aanmerkingen omtrent den oorsprong van het veen."*
Natuurk. Verh. v. d. Bat. Maatsch. d. Wet. te Haarlem [Amsterdam, 8°], Dl. I, 1e St., bl. 115—131; 1799.

44. CAMPER, A. G. — *„Sur les ossemens fossiles de la montagne de St. Pierre, à Maestricht."* Lettre à G. CUVIER.
Journal de physique, de chimie et d'histoire naturelle [Paris, 4°], T. LI, pp. 278—291, pl. I—II; 1800.

45. CAMPER, A. G. — *„Over den oorsprong der uitgedolven beenderen van den St. Pietersberg, bij Maestricht."*
Natuurk. Verh. d. Bat. Maatsch. d. Wet. te Haarlem [Amsterdam, 8°], Dl. I, 2e St., bl. 169—198, met 3 pl.; 1801.

46. CAMPER, P. — *„Conjectures sur les pétrifications trouvées dans la montagne de Saint-Pierre près de Maestricht."*
Oeuvres de Pierre Camper [Paris, H. J. Jansen, 8°], T. I, pp. 355—377, pl. VI—VII; 1803.

47. CONRAD, F. W., **BLANKEN** JZN., A. en **KROS,** S. — *„Rapport wegens het onderzoek omtrent eene uitwatering te Catwijk aan Zee, gedaan in 1802."*
Haarlem, F. Bohn, 1803. — Fol., 49 + 27 bl. met 2 kaarten, 4 profielen en 3 pl. als bijlagen.

GILLET-LAUMONT. — *„Ueber den Ursprung derselben."*
Annalen der Physik [Leipzig, 8°], Bd. XLVI, S. 402—411; 1814.

59. MATHIEU, L. en **GILLET-LAUMONT.** — *„Berigt wegens de geologische orgelpijpen van den St. Pietersberg bij Maastricht, gevolgd door eenige aanmerkingen over derzelver oorsprong."*
Algemeene Konst- en Letterbode [Haarlem, 8°], 1814, II, bl. 83—86, 98—103.

60. („*Over fossile Elefanten-beenen in den omtrek van 's Hertogenbosch ontdekt.*")
Verh. d. 1e Klasse v. h. Kon. Ned. Instituut [Amsterdam, 4°], Dl. III, Berigt, bl. 4—5; 1817.

61. HONY, W. E. — *„Geological remarks on the vicinity of Maestricht."*
Transactions of the geological Society [London, 4°], Vol. IV, p. 310—313; 1817.

62. KOPS, J. — *„Staat van Hollands duinen en ontwerp tot vrugtbaarmaking van dezelve, opgegeven in het rapport der commissie over het onderzoek der duinen van Holland."* Tweede uitgave.
Utrecht, O. J. van Paddenburg, 1818. — 8°, 2 deelen. Dl. I, 204 bl.; Dl. II, 270 bl. met bijlagen.

63. ARENDS, F. — *„Ostfriesland und Jever in geographischer, statistischer und besonders landwirtschaftlicher Hinsicht."*
Hannover, Hahn, 1818—'20. — 3 Bände, 8°; I, XXXII + 458 S., 1818; II, VIII + 442 S., 1819; III, VI + 524 S., 1820.

64. BORY DE SAINT-VINCENT, J. B. M. — *„Sur le plateau de Saint-Pierre, près de Maestricht."*
Annales générales des Sciences physiques [Bruxelles, 8°], T. I, pp. 185—273, pl. VIII—X; 1819.

65. BORY DE SAINT-VINCENT, J. B. M. — *„Éloges de M.M. Brugmans et Faujas de Saint-Fond."*
Annales générales des Sciences physiques [Bruxelles, 8°], T. II, pp. 7—32; 1819.

66. DRIESSEN, P. — *„Oratio de amplificato, in hac academia, rerum naturalium studio ad communem civium utilitatem convertendo."*
Annales Academiae Groninganae [Groningae, 4°], 1817—'18. 23 p.; 1819.

67. FEITH, H. O. — *„Redevoering, uitgesproken ter gelegenheid van het 25-jarig feest van het Dep. Groningen der Maatschappij tot Nut van 't Algemeen."*
Groningen, W. Wouters, 1819. — 8°, 54 + 213 bl.

68. SWINDEN, J. H. VAN — („*Over temperatuur-waarnemingen in den Sint-Pietersberg.*")
Versl. v. d. 2e Openb. Vergad. d. 1e Kl. v. h. Kon. Ned. Instituut [4°], geh. 8 Oct. 1819, bl. 33—35.

48. FAUJAS SAINT FOND, B. — *„Natuurlijke historie van den Sint-Pietersberg."*
Uit het Fransch vertaald door J. D. Pasteur.
Amsterdam, J. Allart, 1802—'04. — 8°, 340 bl. met 52 pl.

49. HASSELT, G. VAN — *„Bijdragen voor den Burg van Nijmegen; tevens, onder d' oude dieren daarvan, die auer-ox gegischt, wiens kop bij den doorbraak des banddijks te Weurd in dit jaar aldaar te voorschijn kwam."*
Arnhem, J. H. Moeleman Jr., 1805. — 8°, 76 bl.

50. CUVIER, G. — *„Sur le grand animal fossile des carrières de Maestricht."*
Annales du Muséum d'Histoire naturelle [Paris, 4°], T. XII, pp. 145—176, pl. XIX—XX; 1808.

51. GOUDRIAAN, A. F. — *„Antwoord op de vraag over de middelen ter beletting der zandstuiving."*
Nieuwe Verh. v. h. Bat. Gen. d. Proefond. Wijsbegeerte te Rotterdam [4°], Dl. V, 4e St., bl. 139—184, met 1 pl.; 1808.

52. EWIJK, H. — *„Geschiedkundig verslag der dijkbreuken en overstroomingen, langs de rivieren in het Koningrijk Holland, voorgevallen in Louwmaand 1809."*
Amsterdam, J. Allart en J. Ruys, 1809. — 8°, 2 deelen, 324 en 354 bl., met kaarten en platen.

53. FAUJAS SAINT FOND, B. — *„Essai de géologie, ou mémoires pour servir à l'histoire naturelle du globe."* Tome I.
Paris, G. Dufour et Comp., 1809. — 8°, 493 pp. avec 17 pl.

54. CAMPER, A. G. — *„Mémoire sur quelques parties moins connues du squelette des Sauriens fossiles de Maestricht."*
Annales du Muséum d'Histoire naturelle [Paris, 4°], T. XIX, pp. 215—241, pl. XI—XIII; 1812.

55. GILLET-LAUMONT. — *„Observations sur l'origine des tuyaux ou puits naturels, qui traversent les bancs calcaires de la colline de Saint-Pierre près Maëstricht."*
Journal des Mines [Paris, 8°], Vol. XXXIV, (no. 201), pp. 202—208; Sept. 1813.

56. MATHIEU, L. — *„Notice sur les orgues géologiques de la colline de Saint-Pierre, près Maëstricht."*
Journal des Mines [Paris, 8°], Vol. XXXIV, (no. 201), pp. 197—201; Sept. 1813.

57. CLÈRE, J. F. — *„Notice géologique sur l'espèce et la nature du terrain des environs de Maëstricht."*
Journal des Mines [Paris, 8°], Vol. XXXVI, (No. 214), pp. 241—252; Oct. 1814.

58. MATHIEU, L. — *„Entdeckung natürlicher Schächte oder Röhren, welche die Kalksteinbänke des Petersbergs bei Mastricht durchsetzen."*

GILLET-LAUMONT. — *„Ueber den Ursprung derselben."*
Annalen der Physik [Leipzig, 8°], Bd. XLVI, S. 402—411; 1814.

59. MATHIEU, L. en **GILLET-LAUMONT.** — *„Berigt wegens de geologische orgelpijpen van den St. Pietersberg bij Maastricht, gevolgd door eenige aanmerkingen over derzelver oorsprong."*
Algemeene Konst- en Letterbode [Haarlem, 8°], 1814, II, bl. 83—86, 98—103.

60. (*„Over fossile Elefanten-beenen in den omtrek van 's Hertogenbosch ontdekt."*)
Verh. d. 1e Klasse v. h. Kon. Ned. Instituut [Amsterdam, 4°], Dl. III, Berigt, bl. 4—5; 1817.

61. HONY, W. E. — *„Geological remarks on the vicinity of Maestricht."*
Transactions of the geological Society [London, 4°], Vol. IV, p. 310—313; 1817.

62. KOPS, J. — *„Staat van Hollands duinen en ontwerp tot vrugtbaarmaking van dezelve, opgegeven in het rapport der commissie over het onderzoek der duinen van Holland."* Tweede uitgave.
Utrecht, O. J. van Paddenburg, 1818. — 8°, 2 deelen. Dl. I, 204 bl.; Dl. II, 270 bl. met bijlagen.

63. ARENDS, F. — *„Ostfriesland und Jever in geographischer, statistischer und besonders landwirtschaftlicher Hinsicht."*
Hannover, Hahn, 1818—'20. — 3 Bände, 8°; I, XXXII + 458 S., 1818; II, VIII + 442 S., 1819; III, VI + 524 S., 1820.

64. BORY DE SAINT-VINCENT, J. B. M. — *„Sur le plateau de Saint-Pierre, près de Maestricht."*
Annales générales des Sciences physiques [Bruxelles, 8°], T. I, pp. 185—273, pl. VIII—X; 1819.

65. BORY DE SAINT-VINCENT, J. B. M. — *„Éloges de M. M. Brugmans et Faujas de Saint-Fond."*
Annales générales des Sciences physiques [Bruxelles, 8°], T. II, pp. 7—32; 1819.

66. DRIESSEN, P. — *„Oratio de amplificato, in hac academia, rerum naturalium studio ad communem civium utilitatem convertendo."*
Annales Academiae Groninganae [Groningae, 4°], 1817—'18. 23 p.; 1819.

67. FEITH, H. O. — *„Redevoering, uitgesproken ter gelegenheid van het 25-jarig feest van het Dep. Groningen der Maatschappij tot Nut van 't Algemeen."*
Groningen, W. Wouters, 1819. — 8°, 54 + 213 bl.

68. SWINDEN, J. H. VAN — (*„Over temperatuur-waarnemingen in den Sint-Pietersberg."*)
Versl. v. d. 2e Openb. Vergad. d. 1e Kl. v. h. Kon. Ned. Instituut [4°], geh. 8 Oct. 1819, bl. 33—35.

69. „*Uebersicht der Veränderungen, welche die Oberfläche der Nielande durch die Wirkung des Meeres und der Ströme erlitten hat.*"

Neue geographische Ephemeriden [Weimar, 8°], Bd. VII, S. 3—56; 1820.

70. BOON MESCH, H. C. VAN DER — „*Disputatio geologica inauguralis, de Granite.*"

Lugduni Batavorum, H. W. Hazenberg Jr., 1820. — 4°, XVI + 137 p.

71. DRIESSEN, P. — „*Redevoering over de nieuwe hulpmiddelen, ter beoefening der natuurkundige wetenschappen, bij deze hoogeschool daargesteld, ten algemeene nutte der ingezetenen aan te wenden.*"

Uit het Latijn vertaald en met eenige bijgevoegde aanteekeningen uitgegeven door J. E. WINTER. Groningen, J. Oomkens, 1820. — 8°, VI + 96 bl.

72. SWINDEN, J. H. VAN — („*Over temperatuur-waarnemingen in den St. Pietersberg.*")

Verh. d. 1e Klasse v. h. Kon. Ned. Instituut [Amsterdam, 4°], Dl. V, Berigt, bl. 13—15; 1820.

73. BERGSMA, C. A. — „*Responsio ad questionem: „Quae sint cespitum nostrorum bituminosorum (turfarum) principia, quam mutationem illa sub combustione patiantur, qui sit cinerum et fuliginis usus in artibus et agricultura?*"

Annales Academiae Groninganae [Groningae, 4°], 1819—'20. 52 p.; 1821.

74. BORY DE SAINT-VINCENT, J. B. M. — „*Voyage souterrain, ou description du plateau de Saint-Pierre de Maestricht et de ses vastes cryptes.*"

Paris, Ponthieu, 1821. — 8°, 283 pp., 1 carte et 3 pl.

75. LYNDEN VAN HEMMEN, F. G. BARON VAN — „*Verhandeling over de droogmaking van de Haarlemmer-meer.*"

's Gravenhage en Amsterdam, Gebr. van Cleef, 1821. — 8°, XII + 324 bl. en vele tabellen, met 4 kaarten en 1 pl. in afzonderlijken atlas.

76. SWARTS, D. — „*Geschied- en natuurkundige overwegingen betrekkelijk de rivieren: den Rijn, den Flevus, het Kanaal van Corbulo, of Lek, en den Katwijkschen Rijn.*"

's Gravenhage en Amsterdam, Gebr. van Cleef, 1822. — 8°, 56 bl. met 1 kaart.

77. („*Over het instellen van bepaalde waarnemingen in den St. Pietersberg.*")

Verh. d. 1e Klasse v. h. Kon. Ned. Instituut [Amsterdam, 4°], Dl. VI, Berigt, bl. 21—22; 1823.

78. BLANKEN JZN., J. — „*Memorie van korte aanteekeningen, wegens de geaardheid der grondlagen, benevens derzelver hoogten en diepten, voor zoover deze bij naauwkeurig onderzoek, in de strekking en de nabijheid van het groot Amsterdamsche Ka-*

naal, door Noord-Holland, tusschen het IJ en de reede van Texel, of die van De Helder en het Nieuwediep, gevonden zijn."

Verh. d. 1e Klasse v. h. Kon. Ned. Instituut [Amsterdam, 4°], Dl. VI, bl. 101—123; 1823.

79. CRAHAY, J. G. — „*Extrait d'une notice sur les ossemens fossiles, trouvés en 1823, en creusant le canal entre Maestricht et Hocht, [lue à la réunion générale de la Société des Amis des Sciences, Lettres et Arts de Maestricht, du 4 Novembre 1823].*"

Messager des Sciences et des Arts de Gand [8°], Année 1823, pp. 354—363, pl. IX.

80. RENESSE, J. VAN — „*Eenige bijzonderheden omtrent den St. Pietersberg bij Maastricht; medegedeeld in een' gemeenzamen brief.*"

Vaderlandsche Letteroefeningen [Amsterdam, 8°], 1823, II, bl. 589—597.

81. BERGSMA, C. A. — „*Responsio ad quaestionem: „Quaeritur, an Incrustationes indigenae sint chemicae, an vero alius originis?*"

Annales Academiae Lugduno Batavae [Lugduni Batavorum, 4°], 1822—'23. 12 p. cum 3 tab.; 1824.

82. BERGSMA, C. A. — „*Iets over de omkorstingen van Rockanje.*"

Algemeene Konst- en Letterbode [Haarlem, 8°], 1824, I, bl. 162—166.

83. CUVIER, G. — „*Recherches sur les ossemens fossiles, où l'on rétablit les caractères de plusieurs animaux dont les révolutions du globe ont détruit les espèces.*"

Tomes I, IV, V (2) de la nouvelle édition.

Paris—Amsterdam, G. Dufour et E. d'Ocagne, 1821—'24 — 4°; I, 5 + CLXIV + 340 pp. avec 33 pl., 1821; IV, 514 pp. avec 39 pl., 1823; V (2), 547 pp. avec 33 pl., 1824.

84. MARUM, M. VAN — „*Verhandeling over de olyfanten, die in vroege eeuwen de noordelijke gematigde en koude luchtstreken der aarde bewoonden, waarin eene beschrijving en afbeelding van den olyfantskop, welke in 1820 uit een' kuil, nabij Heukelum, bij doorbraak ontstaan, is uitgespoeld.*"

Natuurk. Verh. v. d. Holl. Maatsch. d. Wet. te Haarlem [8°], Dl. XIII, 1e St., bl. 253—304, met 2 pl.; 1824.

85. MARUM, M. VAN — „*Rapport van den uitslag van een natuurkundig onderzoek omtrent de zoet-waterbron, onder Munnikeburen, in Vriesland, welke, volgens het daarvan in de couranten geplaatste berigt, bij de overstrooming op den vierden February l.l. ontstaan is.*"

Natuurk. Verh. d. Holl. Maatsch. d. Wet. te Haarlem [8°], Dl. XIII, 1e St., bl. 307—314, met 1 pl.; 1824.

86. HALL, H. C. VAN — *„Hoofdtrekken der Natuurlijke Historie van Noord-Nederland, ten opzigte van deszelfs grond, deszelfs planten en dieren."*
De Recensent, ook der Recensenten [Amsterdam, 8°], Dl. XVIII, 2e St., bl. 5—36; 1825.

87. (*„Over een bij Zeerijp in Groningen gevonden mammouth-been."*)
Jaarb. v. h. Kon. d. Nederlanden [Amsterdam, 8°], door M. Stuart. Jaar 1821, 2e St., bl. 201; 1826.

88. *„Bijdragen ter aanmoediging der beoefening van de kennis der gronden, in de provincie Groningen."*
Groningen, J. Oomkens, 1826. — 8°, 46 bl.

89. *„Statistieke beschrijving van Gelderland, uitgegeven door de Commissie van Landbouw in dat gewest."*
Arnhem, P. Nijhoff, 1826. — 8°, VIII + 551 bl., met 2 pl. en vele tabellen.

90. GEVERS, D. T. — *„Verhandeling over het toegangbaar maken van de duin-valleijen langs de kust van Holland."*
Verh. uitg. d. d. Maatsch. t. bevord. v. d. Landbouw te Amsterdam [8°], Dl. XVIII. X + 360 bl. met 1 pl. en 10 kaarten in afzonderlijken atlas; 1826.

91. OEYNHAUSEN, C. VON, und **DECHEN,** H. VON — *„Steinbrüche bei Falkenberg bis nach Mastricht."*
Archiv für Bergbau und Hüttenwesen [Berlin, kl. 8°], Bd. XI, S. 200—205; 1826.

92. PELKWIJK, J. TER — *„Beschrijving van Overijssels watersnood, in Februarij 1825."*
Zwolle, Clement, De Vri en Van Stegeren, 1826. — 8°, 28 + XV + 283 bl. met 1 tabel.

93. WARNSINCK BZN., W. H. — *„De Pietersberg, bij Maastricht."*
Vaderlandsche Letteroefeningen [Amsterdam, 8°], 1826, II, bl. 375—379.

94. BELPAIRE, ANT. — *„Mémoire sur les changements que la côte d'Anvers à Boulogne a subis, tant à l'intérieur qu'à l'extérieur, depuis la conquête de César jusqu'à nos jours."*
Mém. couronn. par l'Acad. roy. de Bruxelles [4°], T. VI. 176 pp.; 1827. (Seconde édition: Anvers, L. Schotmans, 1855).

95. WARIN (?) — *„Carte du Zuiderzee et des grands canaux de navigation qui communiquent avec Amsterdam."*
1827. — 1 feuille, plano.

96. EGEN, P. N. C. — *„Ueber das Erdbeben in den Rhein- und Niederlanden vom 23 Februar 1828."*
Annalen der Physik und Chemie [Leipzig, 8°], Bd. XIII (der ganzen Folge LXXXIX), S. 153—163, Taf. III, (S. 176—179); 1828.

97. NÖGGERATH, J. J. — *„Das Erdbeben vom 23 Februar 1828 im Königreiche der Niederlande und in den Königl. Preuss. Rheinisch-Westphälischen Provinzen in physikalischer Rücksicht betrachtet und beschrieben."*

Besonders abgedruckt aus dem Jahrbuch der Chemie und Physik, 1828, Heft 5.

Halle, 1828. — 8°, XIV + 61 S.

98. OMALIUS D'HALLOY, J. J. D' — *„Mémoires pour servir à la description géologique des Pays-Bas, de la France et de quelques contrées voisines."*

Namur, D. Gerard, 1828. — 8°, 307 pp. avec 1 carte et 3 coupes de terrains.

99. SWARTS, D. — *„Geschied- en natuurkundige verhandeling over het IJ, deszelfs vroeg bestaan, als sprank van den Rijn, en gemeenschap met de rivieren, meren en wateren in Zuid- en Noordholland."*

's-Gravenhage en Amsterdam, Gebr. van Cleef, 1828. — 8°, 58 bl.

100. BREDA, J. G. S. VAN, en **VAN HEES,** — *„Notice sur des dents de Ruminans, de Pachydermes et de Carnassiers, trouvées dans la formation crayeuse de la Montagne de Saint-Pierre de Maestricht."*

Annales des Sciences naturelles [Paris, pt. 8°], T. XVII, pp. 446—454; 1829.

101. VENHUIS, R. A. — *„Natuurlijke Historie der Provincie Groningen."*

Groningen, J. Oomkens, 1829. — kl. 8°, X + 139 bl.

102. CUVIER, G. — *„Discours sur les révolutions de la surface du globe, et sur les changements qu'elles ont produits dans le règne animal."*

Paris, E. d'Ocagne, et Amsterdam, G. Dufour et Cie, 1830. — 8°, 408 pp. avec 6 pl.

103. FITTON, W. H. — *„Observations on part of the low countries and the north of France, principally near Maestricht and Aix-la-Chapelle."*

The philos. Magazine and Annals of Philosophy [London, 8°], New Ser., Vol. VII, p. 140—143; 1830.

104. SCHULL, P. S. — *„Over de steenen en keijen op de Nederlandsche heidelanden."*

Bijdr. t. d. Natuurk. Wetensch. [Amsterdam, 8°], Dl. V, 1e St., bl. 11—21; 1830.

105. BEYERINCK, M. G. — *„Vlugtige gedachten, over den alouden Staat der rivieren in de Nederlanden."*

Vaderlandsche Letteroefeningen [Amsterdam, 8°], 1831, II, bl. 53—65.

106. HAUSMANN, J. F. L. — *„Verhandeling over den oorsprong der Graniet- en andere primitive Rotsblokken, die over de vlakten der Nederlanden en van het Noordelijk Duitschland verspreid liggen."*

Uit het Hoogduitsch vertaald, met aanteekeningen, door J. G. S. VAN BREDA. Natuurk. Verh. d. Holl. Maatsch. d. Wet. te Haarlem [8°], Dl. XIX, bl. 271—400; 1831.

107. FREMERY, N. C. DE — *„Over eenen hoorn en gedeelte des bekkeneels van Bos primigenius, in February 1825 bij de Eembrugge gevonden."* Met een bijvoegsel van C. G. C. REINWARDT.

Nieuwe Verh. d. 1e Klasse v. h. Kon. Ned. Instituut [Amsterdam, 4°], Dl. III, bl. 73—94, met 3 pl.; 1831.

108. ASCH VAN WIJCK, H. M. A. J. VAN — *„Proeve over den ouden loop van de rivier de Eem, en den vroegeren toestand der landstreek, aan hare boorden gelegen."*

Utrecht, J. Altheer, 1832. — 8°, 110 bl.

109. BEEKHUIS, M. — *„Aanteekeningen over een nieuw geslacht der fossiele koralen, Spirozoïte (Raspail), Spirozoites Raspailii, Nobis."*

Bijdr. t. d. Natuurk. Wet. [Amsterdam, 8°], Dl. VII, 1e St., bl. 282—297; 1832.

110. DUMONT, A. H. — *„Mémoire sur la constitution géologique de la province de Liége."*

Mém. couronn. par l'Acad. roy. d. Sc. de Belgique [Bruxelles, 4°], T. VIII. — VII + 374 pp. avec 2 pl. et 1 carte, 1:5000; 1832.

111. MORREN, C. F. A. — *„Descriptio coralliorum fossilium in Belgio repertorum."*

Annales Academiae Groninganae [Groningae, 4°], 1827—'28. 76 p. cum 7 tab.; 1832.

112. ARENDS, FR. — *„Physische Geschichte der Nordsee-Küste und deren Veränderungen durch Sturmfluthen seit der Cymbrischen Fluth bis jetzt."*

Emden, H. Woortman Jr., 1833. — 8°; Bd. I, XVI + 384 S. mit 1 Karte (?); Bd. II, 355 S.

113. BEEKHUIS, M. — *„Proeve eener naamlijst van versteende koralen en schelpdieren, welke in den Hondsrug, in de provincie Groningen, gevonden worden."*

Groningen, C. M. van Bolhuis Hoitsema, 1833. — 8°, 18 bl.

114. DAVREUX, C. J. — *„Essai sur la constitution géognostique de la province de Liége."*

Mém. couronn. de l'Acad. roy. de Bruxelles [4°], T. IX. 297 pp. avec 9 pl.; 1833.

115. DOZY, F. — *„Dissertatio chemica inauguralis, de Terra minerali."*
Acad. Proefschrift, Leiden, 1833. — Delft, J. J. Stuerman en Zn., 4°, II + 57 bl.

116. ENDE, A. VAN DEN — (*„Over ijzer-zanderts uit den Potjesberg."*)
Versl. v. d. 9e openb. Verg. d. 1e Kl. v. h. Kon. Ned. Instituut [4°], bl. 37—38; 1833.

117. STARING, W. C. H. — *„Specimen academicum inaugurale de geologia patriae."*
Acad Proefschrift, Leiden, 1833. — Leiden, C. G. Menzel, 4°, 75 p.

118. BREDA, J. G. S. VAN — *„Tertiaire formatie in de provincie Gelderland."*
Algemeene Konst- en Letterbode [Haarlem, 8°], 1834, I, bl. 117—124, (227—228).

119. BREDA, J. G. S. VAN — (*„Sur la découverte d'un terrain argileux tertiaire dans la province de Gueldre."*)
Bull. d. l. Soc. géol. de France [Paris, 8°], T. IV (1833—'34), p. 341; 1834.

120. BROUWER, P. en **EEKHOFF**, W. — *„Nasporingen betrekkelijk de geschiedenis der voormalige Middelzee in Friesland."*
Met een voorrede en kaart uitgegeven door W. van Peyma
Leeuwarden, L. Schierbeek, 1834. — 8°, XXIV + 119 bl. met 1 kaart; 1834.

121. *„Over de putboring tusschen Zeist en Woudenberg."*
Versl. v. d. 10e openb. Verg. d. 1e Kl. v. h. Kon. Ned. Instituut [4°], geh. 1 Sept. 1835, bl. 36—39.

122. BREDA, J. G. S. VAN — *„Bedenkingen omtrent hetgeen uit de, bij de putboring te Zeyst opgebragte gronden, aangaande den geologischen aard van den bodem aldaar kan afgeleid worden."*
Algemeene Konst- en Letterbode [Haarlem, 8°], 1835, I, bl. 146—150, 166—171.

123. DASSEN, M. — *„Verhandeling over het ontstaan der losse steenen, die op de Drentsche heidevelden, en op andere plaatsen voorkomen."*
Tijdschr. v. Nat. Gesch. en Physiol. [Amsterdam, 8°], Dl II, Oorspr. st., bl. 255—295; 1835.

124. ENDE, A. VAN DEN — (*„Over fossiele beenderen van den Kaberg bij Maastricht."*)
Versl. v. d. 10e openb. Verg. d. 1e Kl. v. h. Kon. Ned. Instituut [4°], geh. 1 Sept. 1835, bl. 39—41.

125. SNELLEN, — *„Iets over den geboorden put te Zeist."*
Algemeene Konst en Letterbode [Haarlem, 8°], 1835, I, bl. 233—235.

126. WENCKEBACH, W. — *„Ueber das Ergebniss der Bohrarbeiten zu Utrecht."*
Neues Jahrbuch für Mineralogie [Stuttgart, 8°], 1835, S. 59—61.

127. BAKE, W. A. — *„Over de IJzer-Smelterijen in ons vaderland."*
Tijdschr. t. bev. v. Nijverheid [Haarlem, 8°], Dl. III, bl. 391—406, 669—693; 1836. (Dl. IV, bl. 250—252; 1837).

128. BOON MESCH, A. H. VAN DER — *„Over eene inlandsche kleisoort, die als Volaarde gebruikt wordt."*
Tijdschr. t. bev. v. Nijverheid [Haarlem, 8°], Dl. III, bl. 1—3; 1836.

129. BREDA, J. G. S. VAN — *„Aanmerkingen op eene verhandeling over de putboring op de heide tusschen Woudenberg en Zeist, door G. Moll."*
Algemeene Konst- en Letterbode [Haarlem, 8°], 1836, I, bl. 274—286.

130. DRESSELHUIS, J. AB UTRECHT — *„De provincie Zeeland in hare aloude gesteldheid en geregelde vorming beschouwd."*
Nieuwe Werken v. h. Zeeuwsch Gen. d. Wet. [Middelburg, 8°], Dl. I. IV + 151 bl., met 1 kaart; 1836.

131. ENDE, A. VAN DEN — *„Over fossiele beenderen van den Kaberg, bij Maastricht."*
Nieuwe Verh. d. 1e Klasse v. h. Kon. Ned. Instituut [Amsterdam, 4°], Dl. V, Berigt, bl. 30—32; 1836.

132. HOEVEN, J. VAN DER — *„Iets over het onderscheid tusschen de kiezen der boven- en onderkaak bij de olifanten."*
Tijdschr. v. Nat. Gesch. en Physiol. [Amsterdam, 8°], Dl. III, Oorspr. St., bl. 53—58; 1836.

133. MOLL, G. — *„Over de putboring op de heide tusschen Woudenberg en Zeist."*
Algemeene Konst- en Letterbode [Haarlem, 8°], 1836, I, bl. 82—94, 99—104, 115—123.

134. MULDER, G. J. — *„Zamenstelling der ijzererts van Deventer."*
Natuur- en Scheikundig Archief [Rotterdam, 8°], Dl. IV, Jaarg. 1836, bl. 187—203; 1836.

135. SCHELTEMA, J. — *„Proeve eener geschiedenis der Zuiderzee."*
Geschied- en Letterkundig Mengelwerk van Mr. J. Scheltema [Utrecht, J. G. van Terveen en Zn., 8°], Dl. VI, 2e St., bl. 53—100; 1836.

136. SCHELTEMA, J. — *„Over de groote veranderingen in de kusten en stranden aan de Noordzee, tusschen Schelde en Eems."*
Geschied- en Letterkundig Mengelwerk van Mr. J. Scheltema [Utrecht, J. G. van Terveen en Zn., 8°], Dl. VI, 2e St., bl. 101—133; 1836.

137. SCHELTEMA, J. — *„Aanwijzing van belangrijke bijdragen, voor de proeve eener geschiedenis der Zuiderzee, en de verhandeling over de gronden, stroomen en stranden tusschen Schelde en Eems."*
Geschied- en Letterkundig Mengelwerk van Mr. J. Scheltema [Utrecht, J. G. van Terveen en Zn., 8°], Dl. VI, 2e St., bl. 135—166; 1836.

138. SCHELTEMA, J. — *„Over de sporen van groote veranderingen in den bodem van de provincie en de stad Utrecht."*
Geschied- en Letterkundig Mengelwerk van Mr. J. Scheltema [Utrecht, J. G. van Terveen en Zn., 8°], Dl. VI, 2e St., bl. 167—196; 1836.

139. *„Bijzonderheden wegens de Mergelkoeken (Septaria) op Oud-Nederlandschen bodem."*
Algemeene Konst- en Letterbode [Haarlem, 8°], 1837, II, bl. 437—438.

140. ARENDS, F. — *„Natuurkundige geschiedenis van de kusten der Noordzee, en van de veranderingen welke zij, sedert den Cymbrischen vloed tot op heden, door watervloeden ondergaan hebben."*
Uit het Hoogduitsch vertaald, en met eene Voorrede en Aanteekeningen vermeerderd door R. WESTERHOFF. — Groningen, W. van Boekeren, 1835—'37. — 3 Dln, 8°; I, XV + XII + 252 bl. met 1 kaart, 1835; II, XVI + 464 bl., 1835; III, 408 bl., 1837.

141. BREDA, J. G. S. VAN — (*„Voordracht over de ontwikkelingsgeschiedenis van den vaderlandschen bodem."*)
Versl. v. d. 11e openb. Verg. d. 1e Kl. v. h. Kon. Ned. Instituut [4°], geh. 22 Dec. 1837, bl. 73—91.

142. STARING, W. C. H. — *„Geologische bijzonderheden in het Oostelijke van het quartier van Zutphen."*
Algemeene Konst- en Letterbode [Haarlem, 8°], 1837, I, bl. 124—127, 135—138.

143. STRATINGH, G. ACKER — *„Kaart van de provincie Groningen met aanduiding van de grondsgesteldheid en den waterstaat en vele, voor de geschiedenis van haren bodem belangrijke bijzonderheden, opgemaakt door I. A. Smit van der Vegt."*
Groningen, 1837. — 1 blad, 1:110 000.

144. WIEGMANN, A. F. — *„Ueber die Entstehung, Bildung und das Wesen des Torfes, nebst einem Anhang über die Entstehung, Bildung und das Wesen der Raseneisensteine und das erdige Eisenblau."*
Von der Berliner Akademie gekrönte Preisschrift. — Braunschweig, 1837. — 8°, 90 S.

145. BLIJDENSTEIN, B. W. — (*„Eenige geologische opgaven uit Twenthe."*)
Alg. Versl. v. d. St. v. d. Landb. in h. Kon. d. Nederl. [Haarlem, 8°], ged. h. j. 1837, bl. 208—209; 1838.

146. DUMONT, A. H. — *„Rapport sur les travaux de la carte géologique, pendant l'année 1838."*
Bull. d. l'Acad. roy. de Belgique [Bruxelles, 8°], T. V, pp. 634—643, avec 1 carte; 1838.

147. HULL, W. VAN DEN — *„Over den oorsprong en de geschiedenis der Hollandsche duinen."*
Haarlem, Erven F. Bohn, 1838. — 8°, 120 bl. met 1 pl.

148. MARLE, T. W. VAN, en **WIJCK,** H. VAN DER — *„De Lemeler berg en de steen op denzelven."*
Overijss. Alman. v. oudh. en lett. [Deventer, 12°] voor 1839, Jaarg. IV, bl. 289—301; 1838.

149. MOLL, G. — *„Over waarnemingen der getijen langs de Nederlandsche kusten, op last van Z. M. gedaan van 9 tot 28 Junij 1835, door officieren der Nederlandsche Marine."*
Nieuwe Verh. d. 1e Kl. v. h. Kon. Ned. Instituut [Amsterdam, 4°], Dl. VII, bl. 1—25, met tabellen; 1838.

150. REES, R. VAN — *„Over de getijen aan de kusten van Nederland."*
Nieuwe Verh. d. 1e Kl. v. h. Kon. Ned. Instituut [Amsterdam, 4°], Dl. VII, bl. 27—45, met 2 tabellen; 1838.

151. STARING, W. C. H. — *„Verslag eener commissie belast met geologische onderzoekingen in de omstreken van Eibergen."*
De Vriend des Vaderlands [Amsterdam, 8°], Dl. XII, bl. 141—157; 1838.

152. WIJCK, H. J. VAN DER — *„Vermuthungen und Betrachtungen über die Ausmündung des Rhein-Stroms im Weltmeere."*
Neues Jahrbuch für Mineralogie [Stuttgart, 8°], 1838, S. 245—277.

153. CHARLESWORTH, E. — *„On a specimen of the lower jaw of the Mammoth procured from the Dogger Bank."*
The Magazine of Nat. Hist. [London, 8°], New Ser., Vol. III, p. 347—351; 1839.

154. GEUNS, J. VAN — *„Natuur- en geneeskundige beschouwingen van moerassen en moerasziekten, in verband met de vraag of de droogmaking van het Haarlemmer-meer nadeelige gevolgen hebben zal voor de gezondheid der bewoners van nabijgelegene plaatsen en der arbeiders aan het meer."*
Amsterdam, Johannes Müller, 1839. — 8°, 294 bl. met 1 kaart.

155. MARTIN, J. B. — *„On bones of Mammoths found in the deep see of the English Channel and German Ocean."*
The London and Edinburgh Philosoph. Magaz. and Journ. of Sc. [London, 8°], Vol. XV, p. 538—539; 1839.

156. MULDER, G. J. — *„Untersuchung über die Harze des Torfes."*
Journal für praktische Chemie [Leipzig, 8°], Bd. XVI, S. 495—497, XVII, S. 444—453; 1839.

157. WESTERHOFF, R. en **STRATINGH,** G. ACKER — *„Natuurlijke Historie der provincie Groningen. Eerste deel, eerste stuk, hoofdzakelijk bevattende eene geologische en natuurkundige beschouwing van den bodem."*
Groningen, J. Oomkens, 1839. — 8°, VIII + 323 bl. met 1 pl.

158. *„Over den staat der putboring op de Nieuwmarkt te Amsterdam in 1837."*
Nieuwe Verh. d. 1e Kl. v. h. Kon. Ned. Instituut [Amsterdam, 8°], Dl. VIII, Berigt, bl. 3—23; 1840.

159. BEEKHUIS, M. — *„Naamlijst van eene verzameling rotssoorten, in den omtrek van Groningen gevonden."*
Groningen, J. Oomkens, 1840. — 12°, 23 bl.

160. BRUINSMA, J. J. — *„Korte beschrijving van de natuurlijke gesteldheid des Frieschen bodems."*
Flora Frisica, door J. J. BRUINSMA [Leeuwarden, W. Eekhoff, 8°], bl 12—22; 1840.

161. CRAHAY, J. G. — *„Notice sur l'infériorité de la température des galeries souterraines de la montagne de St. Pierre, près de Maestricht, par rapport à la température moyenne de l'atmosphère."*
Bull. de l'Acad. roy. de Belgique [Bruxelles, 8°], T. VII, 1, pp. 77—85; 1840.

162. FREMERY, N. C. DE — *„Bijdrage tot de kennis der fossile zoogdieren, in Noord-Nederland gevonden."*
Nieuwe Verh. d. 1e Kl. v. h. Kon. Ned. Instituut [Amsterdam, 4°], Dl. VIII, bl. 183—194, met 3 pl.; 1840.

163. HALL, H. C. VAN — *„Redevoeringen over de geologie en delfstofkunde."*
Ten vervolge op de redevoeringen van J. A. Uilkens, dl. V.
Groningen, J. Oomkens, 1840. — 8°, XVI + 275 + 24 bl., met 1 tabel.

164. HOMBRES-FIRMAZ, L. A. D' — *„Excursion à la montagne de St. Pierre ou Pietersberg, près de Maestricht."*
Ann. d. Sc. phys. et natur., d'agric. et d'industrie de Lyon [gr. 8°], T. III, bl. 347—353; 1840.

165. NÖGGERATH, J. J. — *„Ueber die Gebirgs-Bildungen der linken Rheinseite in den Gegenden zwischen Düsseldorf bis zur Maas bei Roermunde hin."*
Archiv für Mineralogie, Geognosie, Bergbau und Hüttenkunde [Berlin, 8°], Bd. XIV, S. 230—244; 1840.

166. *„Berigt wegens eenen meteoorsteen of aërolith, den 12 Juny 1840 te Uden, uit de lucht gevallen."*
Geschiedk. Mengelw. over de prov. Noord-Braband, bijeengebr. d. C. R. HERMANS [s Hertogenbosch, 8°], Dl. II, bl. 107—111; 1841.

167. *„De Aardbol. Magazijn van hedendaagsche land- en volkenkunde. Derde deel: De Nederlanden."*
Amsterdam, J. H. Laarman, 1841. — 4°, 680 bl. met platen en kaarten.

168. *„Geologische mededeelingen uit Overijssel."*
Deventer Courant van 2 July 1841, no. 27.

169. *„Opgravingen bij Markelo en Goor."*
Algemeene Konst- en Letterbode [Haarlem, 8°], 1841, I, bl. 397—398.

170. (*„Over fossile olifantsbeenderen in Nederland."*)
Het Instituut [Amsterdam, 8°], 1841, bl. 91.

171. *„Over de boorput te Gorinchem."*
Algemeene Konst- en Letterbode [Haarlem, 8°], 1841, I, bl. 268—270.

172. **ARCHIAC**, E. J. A. D', et **LEBLANC.** — *„Note sur la montagne de Saint-Pierre près Mastricht."*
Bull. d. l. Soc. géol. de France [Paris, 8°], T. XII (1840—'41), pp. 257—261, pl. VI—VII; 1841.

173. **DASSEN**, M. — *„Iets over de polypenstokken, gevonden te Groningen in den Hondsrug."*
Tijdschr. v. Nat. Gesch. en Physiol. [Leiden, 8°], Dl. VIII, bl. 127—152; 1841.

174. **FREMERY**, N. C. DE — *„Beschrijving van het linker gedeelte des bekkens van eenen Olifant (Elephas primigenius, Blum.), in November 1839 bij Doesburg in den IJssel gevonden."*
Het Instituut [Amsterdam, 8°], 1841, bl. 324—328, met 1 pl.

175. **HERMANS**, C. R. — *„De Potjesberg in de heide te Son bij Eindhoven."*
Geschiedk. Mengelw. over de prov. Noord-Braband, bijeengebr. d. C. R. HERMANS ['s Hertogenbosch, 8°], Dl. II, bl. 256—261, met 1 pl.; 1841.

176. **ROEMER**, F. A. — *„Die Versteinerungen des norddeutschen Kreidegebirges."*
Hannover, Hahn, 1841. — 4°, 145 S. mit 16 Taf.

177. **STRATINGH**, G. ACKER — *„Over den ouden loop der A bij Groningen,"*
Groninger Volksalmanak [Groningen, 12°] voor 1842, bl. 50—68, met 1 kaartje; 1841.

178. **SWART**, W. S. — *„Waarnemingen over den met de diepte toenemenden warmtegraad in den Artesischen put op de Nieuwe Markt te Amsterdam."*
Het Instituut [Amsterdam, 8°], 1841, bl. 305—312.

179. **COHEN**, L. ALI — *„Bijdragen tot de geologie van ons vaderland."*
Tijdschr. v. Nat. Gesch. en Physiol. [Leiden, 8°], Dl. IX, bl. 17—67; 1842.

180. **COHEN**, L. ALI — *„Bijdragen tot de geologie van ons vaderland. 1. De Hondsrug en deszelfs versteeningen. 2. Geognostische beschrijving van den Hondsrug."*
Tijdschr. v. Nat. Gesch. en Physiol. [Leiden, 8°], Dl. IX, bl. 267—295, pl. V; 1842.

181. **GÖPPERT**, H. R. — *„Fossile Pflanzenreste des Eisensandes von Achen, als zweiter Beitrag zur Flora der Tertiärgebilde."*
Verh. d. k. Leopold.-Carol. Akad. d. Naturf. [Breslau und Bonn, 4°], Bd. XIX, 2, S. 135—160, Taf. LIV; 1842.

182. OMALIUS D'HALLOY, J. J. D' — *„Coup d'oeil sur la géologie de la Belgique."*
Bruxelles, Hayez, 1842. — 8°, VI + 132 pp. avec 1 carte.

183. *„Eene bijdrage tot de geschiedenis der verhooging van uiterwaarden."*
Geldersche Volksalmanak [Arnhem, 12°] voor 1843, Jaarg. IX, bl. 193—195; 1843.

184. BECKS, F. C. — *„Ueber fossile Fährten, besonders jene am Ister-Berge."*
Neues Jahrbuch für Mineralogie [Stuttgart, 8°], 1843, S. 188—190.

185. BECKS, F. C. — *„Ueber tertiäre Ablagerungen in den Niederländischen Provinzen Gelderland und Ober-IJssel."*
Neues Jahrbuch für Mineralogie [Stuttgart, 8°], 1843, S. 257—263.

186. BECKS, F. C. — *„Over tertiaire lagen in de Nederlandsche provintien Gelderland en Overijssel."*
Uit het Duitsch vertaald door P. C. MOLHUYSEN.
Overijss. Alman. v. Oudh. en Lett. [Deventer, 12°] voor 1844, Jaarg. IX, bl. 123—132; 1843.

187. DIGGELEN, B. P. G. VAN — *„Voorlezing, bevattende eenige beschouwingen betrekkelijk den physicken toestand der lage bodems in ons vaderland, tevens strekkende tot inleiding voor een ontwerp ter verbetering der gesteldheid van een gedeelte des bodems van- en ter uitbreiding der kustlanden langs de Zuiderzee."*
Zwolle, J. J. Tijl, 1843. — 8°, 36 bl.

188. HERMANS, C. R. — *„Mededeeling van een paar oudheid- en geschiedkundige uitstapjes, in Sept. 1842 gedaan."*
Hand. v. h. prov. Gen. v. Kunsten en Wet. in Noord-Braband ['s Hertogenbosch, 8°], Dl. II, 3e St., bl. 243—258; 1843.

189. MOLHUYSEN, P. C. — *„De opdelvingen van grind in Overijssel."*
Overijss. Alman. v. Oudh. en Lett. [Deventer, 12°] voor 1844, Jaarg. IX, bl 108—122; 1843.

190. QUETELET, A. — *„Sur deux aérolithes tombés le 2 Juin, près d'Utrecht."*
Comptes rendus hebdom. d. Séanc. de l'Acad. d. Sc. [Paris, 4°], T. XVI, pp. 1311—1312; 1843.

191. REES, R. VAN — („*Lettre au sujet d'une chute d'aérolithes le 2 juin 1843 à Blaauwkapel, près d'Utrecht (Pays-Bas)*").
Bull. de l'Acad. roy. de Belgique [Bruxelles, 8°], T. X, 2, pp. 12—14; 1843.

192. REES, R. VAN — *„Zwei Meteorsteinfälle in Holland, ein neuer und ein älterer."*
Annalen der Physik und Chemie [Leipzig, 8°], Bd. LIX (der ganzen Folge Bd. CXXXV), S. 348—350; 1843.

193. STARING, W. C. H. — *„Eenige aanmerkingen op het berigt van Prof. Becks betreffende de tertiaire lagen van Gelderland en Overijssel."*
Overijss. Alman. v. Oudh. en Lett. [Deventer, 12°] voor 1844, Jaarg. IX, bl. 197—204; 1843.

194. STRATINGH, G. ACKER — *„Over den ouden loop der A, beneden Groningen, en hare oorspronkelijke vereeniging met de Hunse, bij Selwerd."*
Groninger Volksalmanak [Groningen, 12°] voor 1844, bl. 50—69, met 1 kaartje; 1843.

195. STRATINGH, G. ACKER — *„Over den ouden loop der Hunse, langs de Koningslaagte, bij Selwerd."*
Groninger Volksalmanak [Groningen, 12°] voor 1844, bl. 74—83; 1843.

196. BAUMHAUER, E. H. VON — *„De ortu lapidum meteoricorum, annexis duorum lapidum analysibus chemicis."*
Acad. Proefschrift, Utrecht, 1844. — Utrecht, N. van der Monde, 8°, 83 bl. met 1 pl.

197. COHEN, L. ALI — *„De Hunebedden, uit een oudheidkundig en vooral uit een geologisch oogpunt beschouwd."*
Meded. u. h. geb. v. Nat., Wet. en Kunst, verz. en uitg. d. L. A. COHEN [Groningen, gr. 8°], Dl. I, Jg. 1844, bl. 353—362, 369—380.

198. CRAHAY, J. G. — *Ueber die Niedrigkeit der Temperatur in den unterirdischen Steinbrüchen des Petersbergs, bei Mastricht, in Bezug auf die mittlere Temperatur der Luft."*
Annalen der Physik und Chemie [Leipzig, 8°], Bd. LXIII (der ganzen Folge Bd. CXXXIX), S 166—173; 1844.

199. ENKLAAR, E. C. — *„Verhandeling over de mergel."*
Uitgesproken in het Genootschap tot ontwikkeling van provinciale welvaart te Zwolle.
De Vriend van den Landman [Zwolle, 8°], Dl. VIII, bl. 65—83; 1844.

200. FOKKER, A. A. — *„Over het voorkomen van gipsaarde in klei."*
Tijdschr. v. Nat. Gesch. en Physiol. [Leiden, 8°], Dl. XI, bl. 348—357; 1844.

201. GOLDFUSS, A. — *„Petrefacta Germaniae tam ea, quae in museo universitatis regiae borussicae Fridericiae Wilhelmiae rhenanae servantur quam alia quaecunque in museis hoeninghusiano muensteriano aliisque extant, iconibus et descriptionibus illustrata. (Abbildungen und Beschreibungen der Petrefacten Deutschlands und der angränzenden Länder, unter Mitwirkung des Herrn Grafen Georg zu Münster)."*
Dusseldorf, Arnz und Comp., 1826—1844. — Fol.; I. Theil: 252 S., 1826—'33; II. Theil: 312 S., 1834—'40; III. Theil: 128 S., 1841—'44. Mit 200 Taf. nebst Titelblatt.

202. STARING, W. C. H. — *„Aanteekeningen betreffende de Aardkunde van Nederland."*
Algemeene Konst- en Letterbode [Haarlem, 8°], 1844, II, bl. 339—344, 356—360.

203. STARING, W. C. H. — *„De Aardkunde en de Landbouw van Nederland."*
Eene voorlezing, gehouden voor en uitgegeven door de Overijsselsche Vereeniging ter ontwikkeling van provinciale welvaart. — Zwolle, W. E. Tjeenk Willink, 1844. — 8°, 80 bl.

204. STARING, W. C. H. — *„Proef eener geologische kaart van de Nederlanden."*
Groningen, J. Oomkens, 1844. — 1 blad, 1:800 000.

205. STARING, W. C. H. — *„Proef eener Nederlandsche kunstspraak (terminologie) voor de aardkunde of geologie."*
Deventer, A. ter Gunne, 1844. — kl. 8°, 95 bl.

206. STARING, W. C. H. — *„Over mergel."*
De Vriend van den Landman [Zwolle, 8°], Dl. VIII, bl. 219—222; 1844.

207. SWART, W. S. — *„Verslag van de proefneming om eene zoogenaamde Artesische welput in de Hoofdstad tot stand te brengen."*
Het Instituut [Amsterdam, 8°], 1844, bl. 121—136.

208. WESTERHOFF, R. — *„De kwelderkwestie nader toegelicht."*
Groningen, C. M. van Bolhuis Hoitsema, 1844. — 8°, 12 + 138 + 154 bl., met 1 wadkaart.

209. BAUMHAUER, E. H. VON — *„Scheikundig onderzoek van drie aardsoorten, uit de waerd- en groetgronden."*
Scheik. Onderz., ged. in h. lab. d. Utrechtsche hoogeschool [Rotterdam, 8°], Dl. II, bl. 485—513; 1845.

210. BAUMHAUER, E. H. VON — *„Scheikundig onderzoek van 1°. eene mergelsoort, 2°. eene voor mergel gehoudene stoffe, 3°. eene in mergel gevondene zelfstandigheid, 4°. eenen alluviaalgrond."*
Scheik. Onderz., ged. in h. lab. d. Utrechtsche hoogeschool [Rotterdam, 8°], Dl. II, bl. 514—528; 1845.

211. BAUMHAUER, E. H. VON — *„Iets over den vermoedelijken oorsprong der meteoorsteenen, gevolgd door eene ontleding van den meteoorsteen, gevallen in de provincie Utrecht, den 2den Junij 1843."*
Scheik. Onderz , ged. in h. lab. d. Utrechtsche hoogeschool [Rotterdam, 8°], Dl. II, bl. 529—598, met 2 tabellen; 1845.

212. BAUMHAUER, E. H. VON — *„Ueber den muthmaszlichen Ursprung der Meteorsteine, nebst einer Analyse des Meteorsteins, welcher am 2 Juni 1843 in der Provinz Utrecht gefallen ist."*
Annalen der Physik und Chemie [Leipzig, 8°], Bd. LXVI (der ganzen Folge Bd. CXLII), S. 465—503; 1845.

213. ELIE DE BEAUMONT, L. — *„Pays-Bas néerlandais."*
Leçons de Géologie pratique [Paris, P. Bertrand et Strasbourg, Ve Levrault, 8°], T. I, pp. 253—332, avec 1 carte; 1845.

214. HERMANS, C. R. — *„Geologische mededeelingen, (voornamelijk over mammouth-beenderen, in Nederland gevonden)."*
Hand. v. h. prov. Gen. v. Kunsten en Wet. in Noord-Braband ['s Hertogenbosch, 8°] over den jare 1844, bl. 27—48; 1845.

215. NÖGGERATH, J. — *„Ueber die sogenannten natürlichen Schächte oder geologischen Orgeln in verschiedenen Kalksteinbildungen."*
Neues Jahrbuch für Mineralogie [Stuttgart, 8°], 1845, S. 513—535.

216. PERREY, A. — *„Mémoire sur les tremblements de terre ressentis en France, en Belgique et en Hollande, depuis le quatrième siècle de l'ère chretienne jusqu'à nos jours (1843 inclusiv)."*
Mém. couronn. et mém. d. sav. étrang. de l'Acad. roy. de Bruxelles [4°], T. XVIII. 110 pp. avec 2 pl.; 1845.

217. ROEMER, F. — *„Ueber die zur Kreide-Formation gehörigen Gesteine in der Gegend von Aachen."*
Neues Jahrbuch für Mineralogie [Stuttgart, 8°], 1845, S. 385—394.

218. STARING, W. C. H. — *„Aanteekeningen betreffende de Aardkunde van Nederland. (Vervolg)."*
Algemeene Konst- en Letterbode [Haarlem, 8°], 1845, I, bl. 83—91, 99—103.

219. STARING, W. C. H. — *„De Aardkunde van Twenthe."*
Eene voorlezing, gehouden voor en uitgegeven door de Overijsselsche Vereeniging tot ontwikkeling van provinciale welvaart. — Zwolle, J. J. Tijl, 1845. — 8°, 35 bl.

220. COHEN, L. Ali — *„Korte beschouwing van den Groninger Hondsrug."*
Groninger Volksalmanak [Groningen, 12°] voor 1846, Jaarg. X, bl. 74—86, met 1 kaartje.

221. GRISEBACH, A. — *„Ueber die Bildung des Torfs in den Emsmooren aus deren unveränderter Pflanzendecke. Nebst Bemerkungen über die Culturfähigkeit des Bourtanger Hochmoors."*
Abgedruckt aus den Göttinger Studien, 1845.
Göttingen, Vandenhoeck und Ruprecht, 1846. — 8°, 118 S.

222. JEUNE, J. C. W. le — *„Brief aan den heer Dr. J. G. Ottema."*
De vrije Fries [Leeuwarden, 8°], Dl. IV, bl. 400—410; 1846.

223. OTTEMA, J. G. — *„Over den loop der rivieren door het land der Friezen en Batavieren, in het Romeinsche tijdperk."*
De vrije Fries [Leeuwarden, 8°], Dl. IV, bl. 105—182, met 1 kaart; 1846.

224. OTTEMA, J. G. — *„Redevoering over het ontstaan der Zuiderzee."*
De vrije Fries [Leeuwarden, 8°], Dl. IV, bl. 183—214, met 1 kaart; 1846.

225. OTTEMA, J. G. — *„Antwoord aan den heer Mr. J. C. W. le Jeune."*
De vrije Fries [Leeuwarden, 8°], Dl. IV, bl. 411—420; 1846.

226. RIEMSDIJK, A. W. G. VAN — *„Iets aangaande de artesische putten in het Hertogdom Limburg."*
Jaarboek v. h. hertogdom Limburg [Maastricht, 12°], Jaarg. 1846, bl. 114—124.

227. STARING, W. C. H. — *„De Aardkunde van Salland en het land van Vollenhove."*
Eene voorlezing, gehouden voor en uitgegeven door de Overijsselsche Vereeniging tot ontwikkeling van provinciale welvaart. — Zwolle, J. J. Tijl, 1846. — 8°, 63 bl.

228. *„Cement-steenen onder Eibergen."*
Meded. en Hand. v. d. Geld. Maatsch. van Landbouw [Arnhem, 12°], II, bl. 185—190; 1847.

229. (*„Over de geologie van Overijssel."*)
Alg. jaarl. Versl. v. d. Directie d. Overijss. Ver. t. ontw. v. prov. welvaart [Zwolle, W. E. Tjeenk Willink, 8°], bl. 14—21; 1847.

230. BOSQUET, J. — *„Description des entomostracés fossiles de la craie de Maestricht."*
Mém. d. l. Soc. roy. d. Sc. de Liége [8°], T. IV, pp. 353—378, avec 4 pl.; 1847.

231. KRECKE, F. W. C. — *„Iets over de natuurlijke gesteldheid van den grond, in en om de stad Utrecht."*
Utrechtsche Volksalmanak [Utrecht, 12°] voor 1847, Meng., bl. 58—71.

232. MÜLLER, J. — *„Monographie der Petrefacten der Aachener Kreideformation."* Erste Abtheilung.
Herausgegeben vom naturhistorischen Verein der preussischen Rheinlande. Bonn, Henry und Cohen, 1847. — 4°, 48 S. mit 2 Taf.

233. NÖGGERATH, J. — *„Der Petersberg bei Maestricht."*
Die Entstehung und Ausbildung der Erde [Stuttgart, E. Schweizerbart, 8°] v. J. NÖGGERATH, S. 150—168; 1847.

234. NÖGGERATH, J. — *„Holland, ein Geschenk des Rheins. Eine geologische Betrachtung."*
Die Entstehung und Ausbildung der Erde [Stuttgart, E. Schweizerbart, 8°] v. J. NÖGGERATH, S. 274—287; 1847.

235. STRATINGH, G. ACKER — *„Aloude Staat en Geschiedenis des Vaderlands. I. De bodem en de wateren."*
Groningen, R. J. Schierbeek, 1847. — 8°, 337 bl. met 1 kaart.

236. *„De geologische vorming van Nederland."*
De Recensent, ook der Recensenten [Amsterdam, 8°], 1848, II, bl. 401—406, 441—447.

237. BIDAUT, E. — *„Étude des minérais de fer de la Campine."*
Ann. d. trav. publ. de Belgique [Bruxelles, 8°], T. V, pp. 481—538, T. VI, pp. 321—343; 1847–'48.

238. BOON MESCH, A. H. VAN DER — *„Over de zamenstelling van ijzererts van Ommen, Provincie Overijssel."*
Tijdschr. t. bev. v. Nijverheid [Haarlem, 8°], Dl. XII, bl. 139—163, met 1 tabel; 1848.

239. BOSQUET, J. — *„Notice sur une nouvelle espèce du genre Hipponix, de la craie supérieure de Maestricht."*
Bull. de l'Acad. roy. de Belgique [Bruxelles, 8°], T. XV, 1, pp. 601—604, avec 1 pl.; 1848.

240. DEBEY, M. H. — *„Uebersicht der urweltlichen Pflanzen des Kreidegebirges überhaupt und der Aachener Kreideschichten insbesondere."*
Verhandl. d. naturh. Ver. d. preuss. Rheinlande [Bonn, 8°], Jahrg. V, S. 113—125; 1848.

241. DEBEY, M. H. — *„Ueber eine neue Gattung urweltlicher Coniferen aus dem Eisensand der Aachener Kreide."*
Verhandl. d. naturh. Ver. d. preuss. Rheinlande [Bonn, 8°], Jahrg. V, S. 126—142; 1848.

242. GIEBEL, C. G. — *„Ueber eine Eschara aus dem Kreide-Tuff von Mastricht."*
Neues Jahrbuch für Mineralogie [Stuttgart, 8°], 1848, S. 452—457.

243. POMEL, A. — *„Note sur le terrain crétacé d'Aix-la-Chapelle."*
Bull. d. l. Soc. géol. de France [Paris, 8°], 2e Sér., T. VI (1848—'49), pp. 15—29; 1848.

244. STRATINGH, G. ACKER — *„Naamlijst van werken over de Veenen en het Veen of de Turf, met een verslag van een paar van de nieuwste en belangrijkste dier werken."*
Tijdschr. t. bev. v. Nijverheid [Haarlem, 8°], Dl. XII, bl. 165—200; 1848.

245. *„Het ontstaan van de gronden, waarop de Nederlandsche landbouwer zijn bedrijf uitoefent."* Eene voorlezing.
Meded. betr. d. Ned. landb. v. d. Geld. Maatsch. v. Landb. en de Overijss. Ver. t. ontw. v. prov. welvaart, over 1849 [Arnhem, kl. 8°], bl. 48—81; 1849.

246. CONRAD, F. W. — *„Over duinen en stranden."*
Verspreide Bijdragen, door F. W. CONRAD ['s-Gravenhage en Amsterdam, Gebr. van Cleef, 8°], bl. 57—112; 1849.

247. DEBEY, M. H. — *„Entwurf zu einer geognostisch-geogenetischen Darstellung der Gegend von Aachen."*
Amtl. Ber. über d. 25. Vers. d. Ges. deutscher Naturf. u. Aerzte in Aachen im Sept. 1847 [4°], S. 269–328, Taf. IV; 1849.

248. DEBEY, M. H. — *„Entwurf zu einer geognostisch-geogenetischen Darstellung der Gegend von Aachen."*
Aachen, Boisserée'sche Buchhandlung (E. ter Meer), 1849. — 4°, 67 S. mit 1 Taf.

249. DIGGELEN, B. P. G. VAN — *„De Zuiderzee, de Friesche Wadden en de Lauwerzee, hare bedijking en droogmaking."*
Zwolle, W. E. Tjeenk Willink, 1849. — 8°, XVI + 409 bl. met 1 pl. en 2 kaarten.

250. GEINITZ, H. B. — (*„Observation au sujet d'une note de M. A. Pomel, sur le terrain crétacé d'Aix-la-Chapelle."*)
Bull. d. l. Soc. géol. de France [Paris, 8°], 2e Sér., T. VI (1848—'49), pp. 309—310; 1849.

251. HALL, H. C. VAN — *„Aanteekeningen betrekkelijk den Dollard."*
Tijdschr. v. d. Wis- en Nat. Wet. [Amsterdam, 8°], Dl. II, bl. 133—146; 1849.

252. HARTING, P. — (*„Over Foraminiferen en Diatomëen in onzen vaderlandschen bodem."*)
Aant. d. Sect.-Verg. v. h. prov. Utrechtsch Gen. v. K. en Wet. t. gel. v. d. Algem. Verg. in 1848, [Utrecht, 8°], bl. 23—29; 1849.

253. HARTING, P. — *„Het voorkomen van Foraminiferen- en Diatomëenschalen in onzen vaderlandschen bodem."*
P. HARTING: De magt van het kleine, enz. [Utrecht, Van Paddenburg en Comp., kl. 8° (2e druk: Amsterdam, Bruchman, 1866)], bl. 201—218; 1849.

254. MÜLLER, J. — *„Ueber die Gastropoden der Aachener Kreide."*
Progr. d. königl. Gymn. zu Aachen [J. J. Beaufort, 4°], 1849, S. 1—24, Taf. III; 1849.

255. VENEMA, G. A. — *„Nieuwe en eenvoudige verklaring van de veranderingen, die de kusten van ons land langs de zee, de wadden, de zeeboezems en groote stroomen ondergaan."*
Groningen, J. Oomkens Jzn., 1849. — 8°, 49 bl.

256. *„Het ontstaan van de gronden, waarop de Nederlandsche landbouwer zijn bedrijf uitoefent."* Eene voorlezing.
De Vriend van den Landman [Zwolle, 8°], Dl. XIV, bl. 242—256, 277—293; 1850.

257. *„Uittreksels van stukken, die bij het Koninklijk Instituut van Ingenieurs zijn ingekomen, betrekkelijk eenige putboringen in Nederland."*
Verh. v. h. Kon. Inst. v. Ingen. ['s Gravenhage, 8°], 1850, 6e St., bl. 3—41, pl. I—III; 1850.

258. GEINITZ, H. B. — *„Bemerkungen zu „Debey's Entwurf einer geognostisch-geogenetischen Darstellung der Gegend von Aachen, Aachen, 1849."*
Neues Jahrbuch für Mineralogie [Stuttgart, 8°], 1850, S. 289—301.

259. LAER, J. R. E. VAN — *„Dissertatio geologica de Rheni fluminis cum terris, quas perfluit sedimentorum commercio. (Verhandeling over den Rijn en zijn stroomgebied, in betrekking tot de vaste stoffen, die hij naar beneden voert.)"*
Acad. Proefschrift, Utrecht, 1850. — Utrecht, Kemink en Zn., 8°, 137 bl.

260. HARTING, P. — (*„Over den bodem onder Amsterdam."*)
Aant. d. Sect.-Verg. v. h. prov. Utrechtsch Gen. v. K. en Wet. t. gel. d. Alg. Verg. in 1850 [Utrecht, 8°], bl. 7—9; 1851.

261. MAURIK, J. VAN — *„Rapport over de onderscheiden middelen, waardoor men de stad Amsterdam van versch drinkwater kan voorzien."*
Verh. v. h. Kon. Inst. v. Ingen. ['s Gravenhage, 8°], 1850, 6e St., bl. 42—106, pl. IV—VI; 1850.

262. ROEMER, F. — *„Ueber die geognostische Zusammensetzung des Teutoburger Waldes zwischen Bielefeld und Rheine und der Hügel-Züge von Bentheim."*
Neues Jahrbuch für Mineralogie [Stuttgart, 8°], 1850, S. 385—417, Taf. IV.

263. ROYEN, S. J. VAN — *„Specimen inaugurale continens quaedam de chemia constitutione terrarum nonnullarum Provinciae Drenthe."*
Acad. Proefschrift, Groningen, 1850. — Groningen, P. S. Barghoorn, 8°, 6 + 21 bl. met 1 tab.

264. STRATINGH, G. ACKER — *„Iets over de grondsgesteldheid bij Woltersum."*
Groninger Volksalmanak [Groningen, 12°] voor 1850, bl. 188—199.

265. ARCHIAC, A. D' — *„Formation crétacée des bassins de la Meuse et de l'Escaut."*
Histoire des progrès de la Géologie de 1834 à 1850 [Paris, 8°], T. IV, Chap. 4, pp. 141—193; 1851.

266. BOSQUET, J. — *„Notice sur quelques mollusques lamellibranches nouveaux, trouvés dans les couches tertiaires du Limbourg belge."*
Bull. de l'Acad. roy. de Belgique [Bruxelles, 8°], T. XVIII, 2, pp. 298—305, avec 1 pl.; 1851.

267. BOSQUET, J. — *„Ueber drei neue fossile Arten der Gattung Emarginula."*
Palaeontographica [Cassel, 4°], Bd. I, (Lief. 6), S. 326—328, Taf. XLI, Fig. 8—11; 1851.

268. DEBEY, M. H. — *„Beitrag zur fossilen Flora der holländischen Kreide. (Vaels bei Aachen, Kunraed, Maestricht.)"*
Verhandl. d. naturh. Ver. d. pr. Rheinlande u. Westphalens [Bonn, 8°], Jahrg. VIII, Verh., S. 568—569; 1851.

269. DEBEY, M. H. — *„Fossile Wirbelthiere im Aachener Diluvialgebilde."*

Verh. d. naturh. Ver. d. pr. Rheinlande u. Westphalens [Bonn, 8°], Jahrg. VIII, Verh., S. 569—570; 1851.

270. HAGENOW, FR. VON — *„Die Bryozoen der Maastrichter Kreidebildung abgebildet und beschrieben."*

Cassel, Th. Fischer, 1851. — 4°, XV + 111 S. mit 12 Taf.

271. HARTING, P. — *„Das Vorkommen von Foraminiferen- und Diatomeen-Schalen im holländischen Boden."*

P. HARTING: Die Macht des Kleinen, u.s.w. Aus dem holländischen übersetzt von A. SCHWARTZKOPF, mit einem Vorworte von M. J. SCHLEIDEN [Leipzig, W. Engelmann, 8°], S. 156—171; 1851.

272. MÜLLER, J. — *„Monographie der Petrefacten der Aachener Kreideformation."* Zweite Abtheilung.

Herausgegeben vom naturhistorischen Verein der preussischen Rheinlande und Westphalens.

Bonn, Henry und Cohen, 1851. — 4°, 88 S. mit 4 Taf.

273. ROEMER, F. — (*„Ueber Hils-Versteinerungen bis Bentheim."*)

Neues Jahrbuch für Mineralogie [Stuttgart, 8°], 1851, S. 577.

274. ANROOY, P. G. VAN — *„Dissertatio chymica inauguralis de incrustatione in lacu Rakaniensi."*

Acad. Proefschrift, Leiden, 1852. — Zaltbommel, J. Noman en Zn., 8°, VIII + 66 bl.

275. BISCHOF, G. — *„Ueber die Absätze des Rheins."*

Neues Jahrbuch für Mineralogie [Stuttgart, 8°], 1852, S. 385—398.

276. BOSQUET, J. — *„Description des entomostracés fossiles des terrains tertiaires de la France et de la Belgique."*

Mém. couronn. et mém. d. sav. étrang. de l'Acad. roy. de Belgique [Bruxelles, 4°], T. XXIV, (1850—'51). — 142 pp. avec 6 pl.; 1852.

277. BREDA, J. G. S. VAN — *„Verslag over eenen in de provincie Noord-Holland onlangs gevormden Fulguriet."*

Tijdschr. v. d. Wis- en Nat. Wet. [Amsterdam, 8°], Dl. V, bl. 86—88; 1852.

278. DUMONT, A. H. — *„Carte géologique de la Belgique exécutée par ordre du Gouvernement, sous les auspices de l'Académie royale des Sciences, des Lettres et des Beaux-Arts."*

Bruxelles, 1852 ou '53. — Echelle 1 : 160 000, avec les feuilles: 1. Gand; 2. Anvers; 3. Hasselt; 4. Tournay; 5. Bruxelles; 6. Liége; 7. Légende; 8? Chimay; 9. Arlon.

279. GLEUNS JR., W. — *„Iets over de meteoor-explosie van den 8 July 1852 en een' bij die gelegenheid gevonden meteoorsteen."*

Algemeene Konst- en Letterbode [Haarlem, 8°], 1852, II, bl 345—350.

280. HARTING, P. — (*„Over het Breukeler veen."*)
Aant. d. Sect.-Verg. v. h. prov. Utrechtsch Gen. v. K. en Wet. t. gel. v. d. Alg. Verg. in 1851 [Utrecht, 8°], bl. 19—24; 1852.

281. HARTING, P. — *„De bodem onder Amsterdam, onderzocht en beschreven."*
Verhand. d. 1e Klasse v. h. Kon. Ned. Instituut [Amsterdam, 4°], 3e Reeks, Dl. V, bl. 73—232, pl. I—IV; 1852.

282. HENGEVELD, G. J. — *„Fossiele overblijfselen van het ossengeslacht."*
Tijdschr. t. bev. v. Nijverheid [Haarlem, 8°], Dl. XV, bl. 173—188, pl. I; 1852.

283. ROYEN, S. J. VAN — *„De aard van gronden van Drenthe onderzocht."*
Groningen, J. Oomkens Jzn., 1852. — VIII + 50 bl. met 5 tabellen.

284. TADEMA, R. W. — *„Bijdrage tot de kennis van den ouden loop van den IJssel tusschen Westervoort en Deventer."*
Overijss. Alman. v. Oudh. en Lett. [Deventer, 12°], Jaarg. XVII, 1852, bl. 1—28.

285. VOORTHUYSEN HZN., E. VAN — *„Onze veenderijen."*
Tijdschr. t. bev. v. Nijverheid [Haarlem, 8°], Dl. XV, bl. 231—301; 1852.

286. *„Inleiding en Verslag der Commissie over de verrigtingen tot October 1852."*
Verh. d. comm. v. d. geol. beschr. en kaart v. Nederland [Haarlem, 4°], Dl. I, bl. 3—12; 1853.

287. *„De steen van Losser in Overijssel."*
Verh. d. comm. v. d. geol. beschr. en kaart v. Nederland [Haarlem, 4°], Dl. I, bl. 13—32, met 1 pl.; 1853.

288. CONRAD, F. W., **DELPRAT**, J. P. en **STAMKART**, F. J. — *„Verslag over de maatregelen tot bepaling van de daling des bodems in Nederland."*
Versl. en Meded. d. Kon. Ak. v. Wet., Afd. Nat. [Amsterdam, 8°], Dl. I, (1853), bl. (16—20, 177—192,) 346—358; 1853.

289. HALL, H. C. VAN — *„Schets der natuurlijke gesteldheid van een deel van Drenthe."*
Album der Natuur [Haarlem, 8°], 1853, bl. 19—30.

290. HARTING, P. — (*„Over de putboring te Gorinchem in 1835."*)
Aant. v. h. verh. in de Sectie v. Nat. en Geneesk. v. h. prov. Utrechtsch Gen. t. gel. v. d. Verg. in 1853 [Utrecht, 8°], bl. 2—6; 1853.

291. HARTING, P. — *„De bodem onder Gorinchem, onderzocht en beschreven."*
Verh. d. Comm. v. d. geol. beschr. en kaart v. Nederland [Haarlem, 4°], Dl. I, bl. 103—143, met 1 dubb. pl.; 1853.

292. HARTING, P. — *„Het eiland Urk, zijn bodem, voortbrengselen en bewoners."*

Utrecht, Van Paddenburg en Comp., 1853. — 8°, 75 bl. met 2 pl. en 1 kaart, 1 : 20 500.

293. HÉBERT, Ed — *„Note sur le synchronisme du calcaire pisolitique des environs de Paris et de la craie supérieure de Maestricht."*

Bull. de l'Acad. roy. de Belgique [Bruxelles, 8°], T. XX, 1, pp. 369—380; 1853.

294. JUGLER. — *„Ueber die sogenannten Thierfährten am Isterberge."*

Neues Jahrbuch für Mineralogie [Stuttgart, 8°], 1853, S. 150—152, Taf. II—IV.

295. MIQUEL, F. A. W. — *„De fossiele planten van het krijt in het hertogdom Limburg."*

Verh. d. comm. v. d. geol. beschr. en kaart v Nederland [Haarlem, 4°], Dl. I, bl. 33—56, met 7 pl.; 1853.

296. MULDER, Cl. — *„Mededeeling over het fossiel gewoon hert (Cervus elaphus fossilis Cuv.), opgedolven te Schildwolde."*

Versl. en Med. d. Kon. Ak. v. Wet., Afd. Nat. [Amsterdam, 8°], Dl. I, (1853), bl. 193—202; 1853.

297. ROEMER, F. — *„Ueber holländische Tertiärbildungen."*

Zeitschr. d. deutsch. geol. Gesellsch. [Berlin, 8°], Bd. V, S. 494—495; 1853.

298. STARING, W. C. H. — *„De Geologie van Nederland. — Handleiding voor de bezigtigers der verzameling, welke op het paviljoen te Haarlem bijeengebracht is, door de commissie belast met het vervaardigen eener geologische kaart en beschrijving van Nederland."*

Haarlem, A. C. Kruseman, 1853. — kl. 4°, $\frac{\text{VIII} + 142}{2}$ bl.

299. STARING, W. C. H. — *„De veenen (en de veenwording) in Nederland."*

Verh. d. Comm. v. d. geol. beschr. en kaart van Nederland [Haarlem, 4°], Dl. I, bl. 57—102; 1853.

300. STARING, W. C. H. — *„Over de gesteldheid van den bodem van het Haarlemmermeer."*

Versl. en Meded. d. Kon. Akad. v. Wet, Afd. Nat. [Amsterdam, 8°], Dl. I, (1853), bl. 148—153; 1853.

301. *„Verslag over de verrigtingen der Commissie van October 1852 tot October 1853."*

Verh. d. comm. v. d. geol. beschr. en kaart v. Nederland [Haarlem, 4°], Dl. II, bl. 1—9; 1854.

302. „*Lijst der versteeningen uit de tertiaire gronden van Gelderland en Overijssel.*"

Verh. d. comm. v. d. geol. beschr. en kaart v. Nederland [Haarlem, 4°], Dl. II, bl. 187—194; 1854.

303. „*Verslag van de Commissie voor de geologische beschrijving en kaart van Nederland, over het verrigte van October 1853 tot October 1854.*"

Verslag aan den Minister van Binnenlandsche Zaken. 4°, 5 bl.; 1854.

304. BOSQUET, J. — „*Les crustacés fossiles du terrain crétacé du Limbourg.*"

Verh. d. comm. v. d. geol. beschr. en kaart van Nederland [Haarlem, 4°], Dl. II, bl. 11—138, met 1 tab. en 10 pl.; 1854.

305. BOSQUET, J. — „*Nouveaux brachiopodes du système Maestrichtien.*"

Verh. d. comm. v. d. geol. beschr. en kaart van Nederland [Haarlem, 4°], Dl. II, bl. 195—204, met 1 pl.; 1854.

306. REUVENS, L. A. — „*Verslag van de verkenningen in de Noordbrabantsche en Limburgsche Peel en over de middelen, die hare ontginning kunnen bevorderen.*"

Verh. v. h. Kon. Inst. v. Ingen. ['s Gravenhage, 4°], 1853—'54, bl. 65—70, pl. XVIII—XIX; 1854.

307. ROEMER, F. — („*Das Alter der Kreide-Formation bei Aachen, u. s. w.*")

Neues Jahrbuch für Mineralogie [Stuttgart, 8°], 1854, S. 167—169.

308. ROEMER, F. — „*Die Kreidebildungen Westphalens.*" Eine geognostische Monographie.

Verh. d. naturh. Ver. d. pr. Rheinlande und Westphalens [Bonn, 8°], Jahrg. XI, Verh., S. 29—180, mit 1 geol. Karte; 1854.

309. ROEMER, F. — („*Ueber Jura-Versteinerungen im Diluvium bei Aachen und Winterswijk.*")

Neues Jahrbuch für Mineralogie [Stuttgart, 8°], 1854, S. 322—323.

310. SCHLEGEL, H. — „*Note sur le mosasaure.*"

Comptes rendus hebdom. d. Séanc. de l'Acad. d. Sc. [Paris, 4°], T. XXXIX, pp. 799—802; 1854.

311. SCHNEIDER, J. — „*Erratische Blöcke am Niederrhein.*"

Verh. d. naturh. Ver. d. pr. Rheinlande und Westfalens [Bonn, 8°], Jahrg. XI, Verh., S. 483—484; 1854.

312. STARING, W. C. H. — „*Het eiland Urk, volgens den hoogleeraar P. Harting, en het Nederlandsch diluvium.*"

Verh. d. comm. v. d. geol. beschr. en kaart v. Nederland [Haarlem, 4°], Dl. II, bl. 157—185, met 2 kaarten; 1854.

313. VENEMA, G. A. — „*Over het dalen van de noordelijke kuststreken van ons land.*"

Groningen, J. Oomkens Jzn., 1854. — 8°, 79 bl. met 1 pl.

314. VENEMA, G. A. — *„De barnsteen in het oostelijk gedeelte der provincie Groningen."* Met een naschrift van F. A. W. MIQUEL.
Verh. d. comm. v. d. geol. beschr. en kaart v. Nederland [Haarlem, 4°], Dl. II, bl. 139—156; 1854.

315. BELPAIRE, ALPH. — *„Étude sur la formation de la plaine maritime depuis Boulogne jusqu'au Danemark."*
Anvers. L. Schotmans, 1855. — 8°, 242 + 26 pp. avec 1 pl. et 1 carte.

316. BEYRICH, E. — *„Tertiäre Conchylien aus einem Bohrloche bei Xanten."*
Zeitschr. d. deutsch. geol. Ges. [Berlin, 8°], Bd. VII, S. 300; 1855.

317. GODWIN-AUSTEN, R. — *„On the possible extension of the coal-measures beneath the South-Eastern part of England."*
Quart. Journ. of the geol. Soc. [London, 8°], Vol. XII, p. 38—73, pl. I; 1855.

318. HARTING, P. — *„Over de daling van den Nederlandschen bodem in den voorhistorischen tijd, beschouwd in verband met dien van geheel westelijk Europa."*
Versl. en Meded. d. Kon. Akad. v. Wet., Afd. Nat. [Amsterdam, 8°], Dl. III, (1855), bl. 278—285; 1855.

319. HARTOG, H. M. — *„Beknopte handleiding tot het schei- en natuurkundig onderzoek van den grond, benevens de ontleding van zes gronden in Nederland."*
Groningen, J. B. Wolters, 1855. — 8°, 54 bl. met 1 pl.

320. KERCKHOFF, P. J. VAN — *„De Hondsrug in de provincie Groningen bevat mergel."*
De Boeren-Goudmijn [Deventer, 8°], Jaarg. I, bl. 377—378; 1855.

321. MARCK, W. VON DER — *„Chemische Untersuchung von Gesteinen der oberen westfälischen Kreidebildungen."*
Verh. d. naturh. Ver. d. pr. Rheinlande und Westphalens [Bonn, 8°], Jahrg. XII, Verh., S. 263—282; 1855.

322. ROEMER, F. — *„Das ältere Gebirge in der Gegend von Aachen, erläutert durch die Vergleichung mit den Verhältnissen im südlichen Belgien nach Beobachtungen im Herbste 1853."*
Zeitschr. d. deutsch. geol. Ges. [Berlin, 8°], Bd. VII, S. 377—398; 1855.

323. ROEMER, F. — (*„Ueber die Neocom-Bildung bei Bentheim."*)
Neues Jahrbuch für Mineralogie [Stuttgart, 8°], 1855, S. 324—326.

324. ROEMER, F. — *„Bemerkungen über die Kreidebildungen der Gegend von Aachen, gegründet auf Beobachtungen im Jahre 1853."*
Zeitschr. d. deutsch. geol. Ges. [Berlin, 8°], Bd. VII, S. 534—546; 1855.

325. STARING, W. C. H. — *„Het dalen van den bodem in Nederland uit het oogpunt der geologie beoordeeld."*
Versl. en Meded. d. Kon. Akad. v. Wet., Afd. Nat. [Amsterdam, 8°], Dl. III, (1855), bl. (101—103), 147—165; 1855.

326. STRATINGH, G. ACKER, en **VENEMA**, G. A. — *„De Dollard, of geschied-, aardrijks- en natuurkundige beschrijving van dezen boezem der Eems."*
Groningen, J. Oomkens Jzn. en R. J. Schierbeek, 1855. — 8°, XVI + 333 bl. met 2 kaarten en 1 pl.

327. VENEMA, G. A. — *„De hooge veenen en het veenbranden."*
Landbouwboekjes. — Haarlem, A. C. Kruseman, 1855. — kl. 8°, 46 bl.

328. *„Verslag omtrent de vraag betreffende de meest geschikte wijze, waarop het aangevangen, doch thans gestaakte geologisch onderzoek van den Nederlandschen bodem kan worden voortgezet en voltooid, of het meest nuttig gebruik van hetgeen daardoor reeds verkregen is, kan worden verzekerd."*
Versl. en Meded. d. Kon. Akad. v. Wet., Afd. Nat. [Amsterdam, 8°], Dl. IV, (1856), bl. 295—316, 364—392; 1856.

329. BAUMHAUER, E. H. VON — (*„Over drinkwater in Amsterdam."*)
Aant. v. h. verh. in de Sectie v. Nat. en Geneesk. v. h. prov. Utrechtsch Gen. v. K. en Wet. [Utrecht, 8°], 1855—'56, bl. 52—58; 1856.

330. BERG, F. J. VAN DEN — *„De afneming der duinen en van het strand, langs de kusten der Noordzee in Nederland."*
Verh. v. h. Kon. Inst. v. Ingen. ['s Gravenhage, 4°], 1855—'56, bl. 138—149; 1856.

331. KERKHOFF, P. J. VAN — *„Over eenige slechte gronden van den Haarlemmermeerpolder en over de middelen tot verbetering."*
Rotterdam, H. A. Kramers, 1856. — 8°, 31 bl.

332. MULDER, L. — *„Voorloopige mededeeling van eene nieuwe mergelsoort in de provincie Gelderland en eene tot nog toe onbekende mergelsoort in de provincie Overijssel."*
De Boeren-Goudmijn [Deventer, 8°], Jaarg. II, bl. 23—24; 1856.

333. RAUWENHOFF, N. W. P. — *„Een proef met leem als verbeteringsmiddel van zandgrond."*
De Boeren-Goudmijn [Deventer, 8°], Jaarg. II, bl. 193—203; 1856.

334. STARING, W. C. H. — *„De keijen onzer heidevelden."*
Album der Natuur [Haarlem, 8°], 1856, bl. 107—128.

335. STARING, W. C. H. — *„Over mergel in Nederland."*
De Boeren-Goudmijn [Deventer, 8°], Jaarg. II, bl. 50—52; 1856.

336. STARING, W. C. H. — *„De bodem van Nederland. — De*

zamenstelling en het ontstaan der gronden in Nederland ten behoeve van het algemeen beschreven." Eerste deel.
Natuurlijke Historie van Nederland. Eerste deel.
Haarlem, A. C. Kruseman, 1856. -- 8°, 441 bl., 1 kaart en 7 pl.

337. BEISSEL, I. — „*Ueber das Mergelgebirge von Aachen.*"
Zeitschr. d. deutsch. geol. Ges. [Berlin, 8°], Bd. IX, S. 552—553; 1857.

338. BINKHORST, J. T. (BINKHORST) VAN (DEN) — „*Neue Krebse aus der Maestrichter Tuffkreide.*"
Verd. d. naturh. Ver. d. pr. Rheinlande u. Westfalens [Bonn, 8°], Jahrg. XIV, Verh., S. 107—110, Taf. VI—VII; 1857.

339. BOSQUET, J. — „*Notice sur quelques cirripèdes récemment découverts dans le terrain crétacé du duché de Limbourg.*"
Natuurk. Verh. d. Holl. Maatsch. d. Wet. te Haarlem [4°], 2e Verz., Dl. XIII. 36 bl. met 1 tabel en 3 pl.; 1857.

340. BRAUN, M. — „*Ueber die Galmeilagerstätte des Altenbergs im Zusammenhang mit den Erzlagerstätten des Altenberger Grubenfeldes und der Umgegend.*"
Zeitschr. d. deutsch. geol. Ges. [Berlin, 8°], Bd. IX, S. 354—370, Taf. XII—XIV; 1857.

341. ETTINGSHAUSEN, C. RITTER VON, und **DEBEY**, M. H. — „*Die urweltlichen Thallophyten des Kreidegebirges von Aachen und Maestricht.*"
Sitz.-Ber. d. Math.-Naturw. Cl. d. k. Akad. d. Wiss. [Wien, 8°], Bl. XXV, S. 507—512; 1857.

342. GEUNS, W. A. J. VAN — „*De monden der rivieren. Een blik op de geschiedenis van den Nederlandschen bodem.*"
Album der Natuur [Haarlem, 8°], 1857, bl. 129—155, 161—173, met 1 kaart.

343. MULDER, G. J. — „*De kool van Gildenhuis.*"
Scheik. Verh. en Onderz., uitg. d. G. J. MULDER [Rotterdam, 8°], Dl. I, Onderz., bl. 72; 1857.

344. PANHUYS, G. E. A. VAN — „*Ueber eine geognostische Karte von Limburg.*"
Zeitschr. d. deutsch. geol. Ges. [Berlin, 8°], Bd. IX, S. 554; 1857.

345. ROEMER, F. — „*Ueber holländische Diluvialgeschiebe.*"
Neues Jahrbuch für Mineralogie [Stuttgart, 8°], 1857, S. 385—392.

346. SWIETEN, P. VAN — „*Eerste verslag van de verrigtingen der maatschappij, Bergwerk-Vereeniging voor Nederland, 1856 op 1857.*"
's Gravenhage, F. Overhoff, 1857. — 8°, 39 bl.

347. VENEMA, G. A. — „*Schets van den natuurlijken toestand van Westerwolde, uitmakende het zuidoostelijk deel van de provincie Groningen.*"
De Boeren-Goudmijn [Deventer, 8°], Jaarg. III, bl. 197—211; 1857.

348. VLAANDEREN, C. L. *„Vergelijkende zamenstelling van Fransche en Zeeuwsche meekrap, en der gronden, waarop zij is geteeld."*
Scheik. Verh. en Onderz., uitg. d. G. J. MULDER [Rotterdam, 8°], Dl. I, Onderz., bl. 1—8; 1857.

349. VROLIK, W. — (*„Over bij Maarsbergen opgedolven mammouthbeenderen."*)
Versl. en Meded. d. Kon. Akad. v. Wet., Afd. Nat. [Amsterdam, 8°], Dl. V (1857), bl. 282; 1857.

350. BAYLE, E. — *„Sur les Rudistes découverts dans la craie de Maestricht."*
Bull. d. l. Soc. géol. de France [Paris, 8°], 2e Sér., T. XV, (1857—'58), pp. 210—218, pl. III; 1858.

351. BINKHORST, J. T. BINKHORST VAN DEN — *„Notice géologique sur le terrain crétacé des environs de Jauche et de Ciply, avec une coupe générale des couches crétacées du Duché de Limbourg."*
Maastricht, Van Osch-America et Cie, 1858. — 8°, 28 pp.

352. BINKHORST, J. T. BINKHORST VAN DEN — *„Notice géologique sur le terrain cretacé des environs de Jauche et de Ciply."*
Mém. d. l. Soc. d. Sc. de Liége [8°], T. XIII, pp. 327—347; 1858.

353. BINKHORST, J. T. BINKHORST VAN DEN — *„Geologische Karte der Kreideschichten von Limburg, unter den quartären und tertiären Ablagerungen."*
Maastricht, Van Osch-America und Comp., 1858. — 1 Blatt, 1 : 100 000.

354. BLEEKRODE, S. — *„De ijzerslakken in Nederland en de ijzerbereiding in vroegeren tijd."*
De Volksvlijt [Amsterdam, 8°], 1858, bl. 89—120, 245—265, 337—355, met 3 pl. en 1 kaart. (Ook apart: Amsterdam, C. A. Spin en Zn., 1858. — 8°, 70 bl. met 3 pl. en 1 kaart).

355. DEBEY, M. H. — *„Ueber die fossile Flora der Kreideformation der Umgebungen von Aachen und Maestricht."*
Amtl. Ber. über d. 32. Versamml. deutscher Naturf. u. Aerzte zu Wien im Sept. 1856 [4°], S. 142—143; 1858.

356. ETTINGSHAUSEN, C. RITTER VON, und **DEBEY**, M. H. — *„Die vorweltlichen Acrobryen des Kreidegebirges von Aachen und Maestricht."*
Sitz.-Ber. d. Math.-Naturw. Cl. d. k. Akad. d. Wiss. [Wien, 8°], Bd. XXVII, S. 167—170; 1858.

357. GODWIN-AUSTEN, R. — *„De l'extension possible de la formation houillère sous la partie sud-est de l'Angleterre."*
Revue universelle des mines [Paris et Liége, 8°], T. III, pp. 88—111, T. IV, pp. 353—368, 568—586, pl. 46; 1858.

358. LABRY, H. — *„Tweede verslag van de verrigtingen der Maatschappij Bergwerk-Vereeniging voor Nederland, 1857 op 1858."*
Maastricht, Van Osch-America en Cie, 1858. — 8°, 21 bl.

359. MARCK, W. VON DER — (*„Ueber Bohrproben der Gegend von Winterswijk (Holland)."*)
Verh. d. naturh. Ver. d. pr. Rheinlande u. Westphalens [Bonn, 8°], Jahrg. XV, Corr.-Bl., S. 44—45; 1858.

360. MEYER, H. VON — (*„Ueber einige Ueberreste aus der Tuff-Kreide von Maestricht."*)
Neues Jahrbuch für Mineralogie [Stuttgart, 8°], 1858, S. 206—207.

361. ROEMER, F. — *„Die Versteinerungen der silurischen Diluvial-Geschiebe von Gröningen in Holland."*
Neues Jahrbuch für Mineralogie [Stuttgart, 8°], 1858, S. 257—272.

362. STARING, W. C. H. — *„IJzerslakken in Nederland."*
Algemeene Konst- en Letterbode [Haarlem en 's Gravenhage, 4°], 1858, bl. 89—90.

363. STARING, W. C. H. — *„Voormaals en Thans. — Opstellen over Neêrlands grondsgesteldheid."*
Haarlem, A. C. Kruseman, 1858. — 8°, 241 bl. met 4 kaartjes.

364. SWIETEN, P. VAN — *„Rapport sur les opérations de la Société de l'Union minérale pour la Néerlande, de 1856 à 1857."* Traduit par EUG. BIDAUT.

LABRY, G. — *„Essai d'une carte géologique d'une partie de l'arrondissement de Maastricht, duché de Limbourg hollandais."* Echelle 1 : 75000.
Ann. d. trav. publ. de Belgique [Bruxelles, 8°], T. XVI, (1857—'58), pp. 241—287, pl. V.

365. TRIGER. — (*„Sur les sables d'Aix-la-Chapelle et la craie de Maestricht."*)
Bull. d. l. Soc. géol. de France [Paris, 8°], 2e Sér., T. XV (1857—'58), pp. 205—210; 1858.

366. UBAGHS, J. C. — *„Neue Bryozoen-Arten aus der Tuff-Kreide von Maastricht."*
Palaeontographica [Cassel, 4°], Bd. V, Lief. 5, S. 127—131, Taf. XXVI; 1858.

367. *„De bodem van Nederland."*
Meded. en Berigten v. d. Geld. Maatsch. v. Landbouw [Arnhem, kl. 8°] over 1858, bl. 50—91, 1859, bl. 84—92.

368. BEISSEL, I. — (*„Schilderung der Kreideablagerung um Aachen."*)
Amtl. Ber. über d. 33. Versamml. deutscher Naturf. u. Aerzte zu Bonn im Sept. 1857 [4°], S. 101—104; 1859.

369. BINKHORST, J. T. BINKHORST VAN DEN — *„Esquisse géologique et paléontologique des couches crétacées du Limbourg, et plus specialement de la craie tuffeau."*

Maastricht, Van Osch-America et Cie; Paris, Schulz et Thuillié; Bruxelles, C. Muquardt, 1859. — 8°, XVIII + 268 pp. avec 1 tabl., 5 pl. et 1 carte 1 : 100 000.

370. BINKHORST, J. T. BINKHORST VAN DEN — *„Geologische und palaeontologische Skizze der Kreideschichten des Herzogthums Limburg."*

Verh. d. naturh. Ver. d. pr. Rheinlande u. Westfalens [Bonn, 8°], Jahrg. XVI, Verh., S. 397—425; 1859.

371. BINKHORST, J. T. BINKHORST VAN DEN — *„Sur la craie de Maestricht et sur les fossiles de cette localité."*

Bull. d. l. Soc. géol. de France [Paris, 8°], 2e Sér., T. XVII (1859—'60), pp. 61—66; 1859.

372. BOEKE, JB., en **BEMMELEN,** J. M. VAN — *„De verbetering der onvruchtbare zure gronden in den Haarlemmermeerpolder."*

De Boeren-Goudmijn [Deventer, 8°], Jaarg. V, bl. 305—324; 1859.

373. BOSQUET, J. — *„Recherches paléontologiques sur le terrain tertiaire du Limbourg Neerlandais."*

Verhand. d. Kon. Akad. v. Wet. [Amsterdam, 4°], Dl. VII. 30 bl. met 2 pl.; 1859.

374. BOSQUET, J. — *„Monographie des Brachiopodes fossiles du terrain crétacé supérieur du Duché de Limbourg. — Première Partie: Craniadae et Terebratulidae (Subfamilia Thecidiidae)."*

(Extrait du Vol. III des Mémoires pour servir à la description géologique de la Néerlande, pp. 1—50, pl. 1—V).

Haarlem, A. C. Kruseman, 1859. — 4°, 50 pp. avec 5 pl.

375. DEBEY, M. H., und **ETTINGSHAUSEN,** C. RITTER VON — *„Die urweltlichen Thallophyten des Kreidegebirges von Aachen und Maestricht."*

Denkschr. d. Math.-Naturw. Cl. d. kais. Akad. d. Wiss. [Wien, 4°], Bd. XVI, S. 131—214, Taf. I—III; 1859.

376. DEBEY, M. H., und **ETTINGSHAUSEN,** C. RITTER VON — *„Die urweltlichen Acrobryen des Kreidegebirges von Aachen und Maestricht."*

Denkschr. d. Math.-Naturw. Cl. d. kais. Akad. d. Wiss. [Wien, 4°], Bd. XVII, S. 183—248, Taf. I—VII; 1859.

377. EHRENBERG, C. G. — *„Ueber organischen Quarzsand und Herrn Beissel's Beobachtungen solcher Schichten bei Aachen."*

Monatsber. d. k. pr. Akad. d. Wiss. zu Berlin [8°] aus dem Jahre 1858, S. 118—128; 1859.

378. HORION, Ch. — *„Notice sur le terrain crétacé de la Belgique."*
Bull. d. l. Soc. géol. de France [Paris, 8°], 2e Sér., T. XVI (1858—'59), pp. 635—666, avec 1 tabl.; 1859.

379. LAVELEYE, A. de — *„Géologie. — Affaissement du sol et envasement des fleuves survenus dans les temps historiques."*
Amsterdam, R. C. Meyer, 1859. — pt. 8°, 44 pp.

380. MÜLLER, J. — *„Monographie der Petrefacten der Aachener Kreideformation."* Supplement.
Aachen, J. A. Mayer, 1859. — 4°, 32 S. mit 2 Taf.

381. PANHUYS, G. van — (*„Ueber eine geognostische Karte des südlichen Theils des Herzogthums Limburg."*)
Amtl. Ber. über d. 33. Vers. deutscher Naturf. u. Aerzte zu Bonn im Sept. 1857 [4°], S. 108; 1859.

382. TRIGER. — *„Observations au sujet d'une communication de M. Binkhorst sur la craie de Maestricht."*
Bull. d. l. Soc. géol. de France [Paris, 8°], 2e Sér., T. XVII (1859—'60), pp. 103—107; 1859.

383. UBAGHS, J. C. — *„Bemerkungen über die chemische und mechanische Zersetzung der Kreide Limburg's und deren Einwirkung. Nebst einigen Bemerkungen über die Diluvial- und Feuerstein-Ablagerungen und einem Verzeichnisse der sich in denselben vorfindenden Kreide-Petrefacten."*
Valkenburg, J. C. Ubaghs, 1859. — kl. 8°, 40 S. mit 1 Tabelle.

384. BEMMELEN, J. M. van — *„Analyse van een kalksteen uit Oding en uit Winterswijk."*
Scheik. Verh. en Onderz., uitg. d. G. J. Mulder [Rotterdam, 8°], Dl. III, 1e St., bl. 174—177; 1860.

385. BINKHORST, J. T. Binkhorst van den — (*„Sur les couches crétacées du Limbourg."*)
Bull. d. l. Soc. géol. de France [Paris, 8°], 2e Sér., T. XVII (1859—'60), pp. 459—462; 1860.

386. HOSIUS, A. — *„Beiträge zur Geognosie Westphalens."*
Zeitschr. d. deutsch. geol. Ges. [Berlin, 8°], Bd XII, S. 48—96, Taf. II; 1860.

387. MEYER, H. von — *„Saurier aus der Tuff-Kreide von Maestricht und Folx-les-Caves."*
Palaeontographica [Cassel, 4°], Bd. VII, Lief. 4, S. 241—244, Taf. XXVI; 1860.

388. MULDER, G. J. — *„De scheikunde der bouwbare aarde."*
Rotterdam, H. A. Kramers, 1860. — 8°, 4 dln.

389. MULDER, L. — *„Mergel van Weerselo en Septariënkalk van Ootmarssum (prov. Overijssel)."*
De Boeren-Goudmijn [Deventer, 8°], Jaarg. VI, bl. 23—25; 1860.

390. SCHAAFFHAUSEN, H. — („*Menschenreste aus Löss bei Mastricht.*")
Verh. d. naturh. Ver. d. pr. Rheinlande u. Westfalens [Bonn, 8°], Jahrg. XVII, Sitz.-Ber., S. 33, 122; 1860.

391. STARING, W. C. H. — „*De bodem van Nederland. — De zamenstelling en het ontstaan der gronden in Nederland ten behoeve van het algemeen beschreven.*" Tweede deel.
Natuurlijke Historie van Nederland. Tweede deel.
Haarlem, A. C. Kruseman, 1860. — 8°, 480 bl., 1 pl. en 3 kaarten.

392. STARING, W. C. H. — „*Over den bodem van het Nieuwediep.*"
Kon. Inst. v. Ingen., Alg. Versl. en Notulen ['s Gravenhage, 8°], 1859—'60, bl. 200—206, pl. VI; 1860.

393. STARING, W. C. H. — „*Over de voormalige vereeniging van den Boven-Rhijn met de Boven-Maas.*"
Versl. en Meded. d. Kon. Akad. v. Wet., Afd. Nat. [Amsterdam, 8°], Dl. X, bl. 104—109; 1860.

394. STARING, W. C. H. — „*Schoolkaart voor de Natuurkunde en de Volksvlijt van Nederland, bevattende Aardkunde, Landbouw, Nijverheid, Weerkennis, Waterstaat en Hoogteligging.*"
Haarlem, A. C. Kruseman, 1860. — 15 bladen, 1 : 200 000.

395. STARING, W. C. H. — „*Over mergel in Nederland.*"
Versl. en Meded. d. Kon. Akad. v. Wet., Afd. Nat. [Amsterdam, 8°], Dl. X, bl. 137—158; 1860.

396. STARING, W. C. H. — „*Overzigt van hetgeen er voor de Geologie van Nederland verrigt is en nog te verrigten valt.*"
Verslag, opgest. in Oct. 1860 en gepublic. met toestemm. v. d. Min. v. Binn. Zaken, 4°, 10 bl.; 1860.

397. STARING, W. C. H. — „*Over de herkomst van het grind onzer rivieren.*"
Versl. en Meded. d. Kon. Akad. v. Wet., Afd. Nat. [Amsterdam, 8°], Dl. X, bl. 285—290; 1860.

398. STARING, W. C. H. — „*Over mergel in Nederland.*"
De Boeren-Goudmijn [Deventer, 8°], Jaarg. VI, bl. 161—176; 1860.

399. STARING, W. C. H. — „*Toestand van het geologisch onderzoek van Nederland.*"
Algemeene Konst- en Letterbode [Haarlem, 4°], 1860, bl. 390—392, 398—401.

400. STORM BUYSING, D. J. — „*De kust van Noord- en Zuid-Holland.*"
Versl. en Meded. d. Kon. Akad. v. Wet., Afd. Nat. [Amsterdam, 8°], Dl. X, bl. 277—284; 1860.

401. „*Proeve eener statistiek van den Landbouw in de gemeente Winschoten over 1859.*"
Opgemaakt door de gemeentelijke Commissie voor de statistiek van den landbouw aldaar. Met eene geologische en agronomische kaart der gemeente Winschoten, 1 : 10000, enz., en eene inleiding van Dr. L. Ali Cohen.
Bijdr. t. d. kenn. v. d. teg. staat der prov. Groningen [8°], Dl. II, bl. 197—336; 1861.

402. BOSQUET, J. — *„Coup d'oeil sur la répartition géologique et géographique des espèces d'animaux et de végétaux citées dans le tableau des fossiles crétacés du Limbourg*, [inséré dans la dernière livraison de l'ouvrage du Dr. W. C. H. STARING sur le sol de la Néerlande]."

Versl. en Meded. d. Kon. Akad. v. Wet., Afd. Nat. [Amsterdam, 8°], Dl. XI, bl. 108—120, avec 1 tabl.; 1861.

403. BOSQUET, J. — *„Notice sur le genre Sandbergeria, genre nouveau de mollusques Gastéropodes de la famille des Cérithiopsidae."*

(Mém. p. servir à la description géol. de la Neérlande, T. III, pp. 53—58, avec 1 pl.).

Haarlem, A. C. Kruseman, 1861. — 4°, 8 pp. avec 1 pl.

404. BREDA, J. G. S. VAN — *„Bijdrage omtrent de zoogenaamde beitels van Amiens-Abbeville, in verband beschouwd met het voorkomen van tanden van paarden, zwijnen, herkaauwende en andere dieren, in de krijtbeddingen van den St. Pietersberg bij Maastricht."*

Versl. en Meded. d. Kon. Akad. v. Wet., Afd. Nat. [Amsterdam, 8°], Dl. XI, bl. 202—212; 1861.

405. BUCHNER, O. — *„Meteorsteinfall zu Wedde, Prov. Groningen, Holland, am 8 Juli 1852."*

Annalen der Physik und Chemie [Leipzig, 8°], Bd. CXII (der ganzen Folge Bd. CLXXXVIII), S. 490—492; 1861.

406. DECHEN, H. VON — *„Ueber die beiden Kohlen-Reviere in der Gegend von Aachen."*

Verh. d. naturh. Ver. d. pr. Rheinlande u. Westfalens [Bonn, 8°], Jahrg. XVIII, Sitz.-Ber., S. 118—124; 1861.

407. REUSS, A. E. — *„Die Foraminiferen des Kreidetuffs von Maastricht."*

Sitz.-Ber. d. Math.-Naturw. Cl. d. k. Akad. d. Wiss. [Wien, 8°], Bd. XLIV, Abth. 1, S. 304—324, mit 5 Taf.; 1861.

408. STARING, W. C. H. — *„Windvormingen."*

Album der Natuur [Groningen, 8°], 1861, bl. 1—19, 33—52.

409. STARING, W. C. H. — *„Aperçu des ossements fossiles de l'époque diluvienne, trouvés dans la Néerlande et les contrées voisines."*

Versl. en Meded. d. Kon. Akad. v. Wet., Afd Nat. [Amsterdam, 8°], Dl. XII, bl. 256—284; 1861.

410. BAUMHAUER, E. H. VON — *„Over eene ten onregte voor een meteoriet gehoudene steenmassa."*

Versl. en Meded. d. Kon. Akad. v. Wet., Afd. Nat. [Amsterdam, 8°], Dl. XIII, bl. 59—61; 1862.

411. BAUMHAUER, E. H. VON — *„Scheikundig onderzoek van den meteoorsteen van Uden."*

Versl. en Meded. d. Kon. Akad. v. Wet., Afd. Nat. [Amsterdam, 8°], Dl. XIV, bl. 1—8, met 1 pl.; 1862.

412. BAUMHAUER, E. H. VON, und **SEELHEIM,** F. — *„Chemische Untersuchungen des Meteorsteins von Uden."*

Annalen der Physik und Chemie [Leipzig, 8°], Bd. CXVI (der ganzen Folge CXCII), S. 184—188; 1862.

413. BAUMHAUER, E. H. VON, und **SEELHEIM,** F. — *„Ueber eine für einen Meteorstein gehaltene Gesteinsmasse."*

Annalen der Physik und Chemie [Leipzig, 8°], Bd. CXVI (der ganzen Folge CXCII), S. 189—190; 1862.

414. BINKHORST, J. T. BINKHORST VAN DEN — *„Monographie des Gastéropodes et des Céphalopodes de la craie supérieure du duché de Limbourg, suivie d'une description de quelques espèces de crustacés du même dépôt crétacé. (I. Classe des Gasteropodes; II. Classe des Céphalopodes)."*

Bruxelles, C. Muquardt, et Maestricht, Muller frères, 1861—'62. — 4°; I, 83 pp. avec X pl., 1861; II, 44 pp. avec VI pl., 1862.

415. BOSQUET, J. — *„Notice sur deux nouveaux brachiopodes, trouvés dans le terrain tertiaire oligocène du Limbourg Néerlandais et du Limbourg belge."*

Versl. en Meded. d. Kon. Akad. v. Wet., Afd. Nat. [Amsterdam, 8°], Dl. XIV, bl. 345—350, met 1 pl; 1862.

416. BREDA, J. G. S. VAN — *„Note sur les haches d'Amiens et d'Abbeville et sur les dents de Mammifères de la craie de Maestricht."*

Annales des Sciences naturelles [Paris, 8°], 4e Sér., Zoologie, T. XVIII, pp. 336—341, pl. XVII, fig. 4; 1862.

417. CREDNER, H. — *„Ueber die geognostischen Verhältnisse der Umgegend von Bentheim und das Vorkommen von Asphalt daselbst."*

XI. Jahresber. d. naturf. Ges. zu Hannover (1861), S. 31—42, mit 1 geol. Karte; 1862.

418. HARTING, P., en **STARING,** W. C. H. — („*Verslag over eenige ondiepe grondboringen bij Zutphen.*")

Versl. en Meded. d. Kon. Akad. v. Wet., Afd. Nat. [Amsterdam, 8°], Dl. XIII, bl. 150—154; 1862.

419. HORN, D. A. VON — *„Versuch einer Geologie der ostfriesischen Marschen, besonders im Amte Emden, sowie einer daran angeknüpften näheren Erörterung der vorzüglichen Mittel zur Verbesserung und Beförderung der ostfriesischen Abwässerung und Schifffahrt im Bereiche der Unter-Ems."*

Emden, Th. Hahn Wwe, 1862. — 8°, 164 S. mit 2 Taf. und 1 Karte.

420. MULDER, Cl. — *„Onderzoek van den steen, op den 8sten July 1852 gevonden te Wedde, in de provincie Groningen."*
Versl. en Meded. d. Kon. Akad. v. Wet., Afd. Nat. [Amsterdam, 8°], Dl. XIV, bl. 9—14; 1862.

421. STARING, W. C. H. — *„Notice sur les restes du Mosasaurus et de la Tortue de Maastricht, conservés au musée de Teyler à Harlem."*
Versl. en Meded. d. Kon. Akad. v. Wet., Afd. Nat. [Amsterdam, 8°], Dl. XIII, bl. 129—137; 1862.

422. BEMMELEN, J. M. VAN — *„Bouwstoffen tot de kennis van de kleigronden der provincie Groningen."*
Scheik. Verh. en Onderz., uitg. d. G. J. MULDER [Rotterdam, 8°], Dl. III, 2e St. 249 bl. met 5 tab.; 1863.

423. BINKHORST, J. T. BINKHORST VAN DEN — (*„Sur la découverte d'un grand nombre de Gastéropodes dans la craie de Maestricht."*)
Bull. d. l. Soc. géol. de France [Paris, 8°], 2e Sér., T. XX (1862—'63), pp. 603—605; 1863.

424. BINKHORST, J. T. BINKHORST VAN DEN — *„Relation de la course faite par la Société géologique de France à Geulhem et à Fauquemont le 2 Septembre 1863."*
Bull. d. l. Soc. géol. de France [Paris, 8°], 2e Sér., T. XX (1862—'63), pp. 804—810; 1863.

425. BINKHORST, J. T. BINKHORST VAN DEN — *„Note accompagnant une coupe du terrain crétacé du Heunsberg à Fauquemont."*
Bull. d. l. Soc. géol. de France [Paris, 8°], 2e Sér., T. XXI (1863—'64), pp. 16—19; 1863.

426. BRUINSMA, J. J. — *„Het roode Klif."* Geologische beschouwing.
Nieuwe Friesche Volksalmanak [Leeuwarden, 16°] voor 1863, Jaarg. XI, bl. 17—40; 1863.

427. FORCHHAMMER, G. — *„Ueber die Ahlbildung in Dänemark und den Campin-Sand in Belgien."*
Neues Jahrbuch für Mineralogie [Stuttgart, 8°], 1863, S. 769—785.

428. HALL, H. C. VAN — *„Zandgronden en zandverstuivingen in Nederland."*
Album der Natuur [Groningen, 8°], 1863, bl. 22—32.

429. KOENEN, A. VON — *„Tertiärschichten bei Maastricht."*
Zeitschr. d. deutsch. geol. Gesellsch. [Berlin, 8°], Bd. XV, S. 653—654; 1863.

430. STARING, W. C. H. — *„Over diatomëen in den bodem van Nederland."*
Versl. en Meded. d. Kon. Akad. v. Wet, Afd. Nat. [Amsterdam ,8°], Dl. XV, bl. 55—57; 1863.

431. STARING, W. C. H. — *„De zeekleigronden."*
De Volksvlijt [Amsterdam, 8°], 1863, bl. 111—125.

432. STARING, W. C. H. — (*„Over een in den IJssel bij Zutphen gevonden mammouthkies."*)
Versl. en Meded. d. Kon. Akad. v. Wet., Afd. Nat. [Amsterdam, 8°], Dl. XV, bl. 319; 1863.

433. VROLIK, W. — (*„Over een tusschen Huissen en Pannerden uit den Rijn opgehaalde mammouthskies."*)
Versl. en Meded. d. Kon. Akad. v. Wet., Afd. Nat. [Amsterdam, 8°], Dl. XV, bl. 358; 1863.

434. CREDNER, H. — *„Die Brachiopoden der Hilsbildung im nordwestlichen Deutschland."*
Zeitschr. d. deutsch. geol. Ges. [Berlin, 8°], Bd. XVI, S. 542—572, Taf. XVIII—XXI; 1864.

435. HARTING, P. — *„Een bezoek aan het Schollevaars-eiland."*
Album der Natuur [Groningen, 8°], 1864, bl. 243—253.

436. KUTZEN, J. — *„Die Gegenden der Hochmoore im nordwestlichen Deutschland und ihr Einfluss auf Gemüth und Leben der Menschen."*
Abhandl. d. schles. Ges. f. vaterl. Cult., Phil.-hist. Abth. [Breslau, 8°], 1864, Heft 2, S. 25—40.

437. UBAGHS, J. C. — *„Quelques mots sur les armes en pierre, récemment découvertes dans le Limbourg."*
Publ. d. l. Soc. d'Archéol. dans le duché de Limbourg [Maestricht, 8°], T. I, pp. 325—332; 1864.

438. BEISSEL, I. — *„Ueber die Bryozoen der Aachner Kreidebildung."*
Natuurk. Verh. d. Holl. Maatsch. d. Wet. te Haarlem [4°], 2e Verz., Dl. XXII, 2e St. 92 bl. met 10 pl.; 1865.

439. BEMMELEN, J. M. VAN — *„Bouwstoffen tot de kennis der scheikundige zamenstelling van de alluviale gronden in de provincie Groningen."*
Bijdr. t. d. kenn. v. d. teg. staat d. prov. Groningen [8°], Dl. III, bl. 117—260; 1865.

440. DEBEY, M. H. — *„Ueber das Alter des Aachener Sandes."*
Verh. d. naturh. Ver. d. pr. Rheinlande u. Westfalens [Bonn, 8°], Jahrg. XXII, Corr.-Bl., S. 56—58; 1865.

441. STARING, W. C. H. — *„Over de putboring te Goes."*
Kon. Inst. v. Ingen., Algem. Versl. en Notulen [’s Gravenhage, 8°], 1864—'65, bl. 165—170; 1865.

442. TOORN, J. VAN DER — *„Over de schorren, aanwassen en kwelders in Nederland."*
Tijdschr. uitg. d. d. Ned. Maatsch. t. bev. v. Nijverheid [Haarlem, 8°], 3e Reeks, Dl. VI, bl. 1—88; 1865.

443. UBAGHS, J. C. — *„Die Bryozoen-Schichten der Maastrichter Kreidebildung, nebst einigen neuen Bryozoen-Arten aus der Maastrichter Tuff-Kreide."*

Verh. d. naturh. Ver. d. pr. Rheinlande u. Westfalens [Bonn, 8°], Jahrg. XXII, Verh., S. 31—62, Taf. II, II[a], III; 1865.

444. VENEMA, G. A. — *„De bodem van het Oldambt en van Westerwolde. I. 1. Een beeld van het geheel. 2. Over de wierden in de gemeente Termunten. 3. De alluviale kleigronden van het Oldambt en van het noordelijkste deel van Westerwolde."*

Bijdr. t. d. kenn. v. d. teg. staat d. prov. Groningen [8°], Dl. III, bl. 1—102, met 1 pl.; 1865.

445. VENEMA, G. A. — *„De veenen en de veenkoloniën in de provincie Groningen."*

Bijdr. t. d. kenn. v. d. teg. staat d. prov. Groningen [8°], Dl. III, bl. 261—319, 365—456, met 8 pl.; 1865.

446. WINKLER, T. C. — *„Zand en duinen."*

Dockum, J. J. Hansma, 1865. — 8°, X + 146 bl.

447. BEMMELEN, J. M. VAN — *„Boden-Untersuchungen in den Niederlanden."*

Landwirtschaftliche Versuchs-Stationen [Chemnitz, 8°], Bd. VIII, S. 255—306; 1866.

448. DECHEN, H. VON — *„Geologische Karte der Rheinprovinz und der Provinz Westphalen."*

Berlin, S. Schropp und Comp., 1855—1866. — 34 Blätter, 1 : 80 000, nebst 1 Uebersichtsblatt, 1 : 500 000.

449. DECHEN, H. VON — *„Geologische Uebersichtskarte der Rheinprovinz und der Provinz Westphalen."*

Berlin, S. Schropp und Comp., 1866. — 1 Blatt, 1 : 500 000, mit Begleitworten, 49 S., 8°.

450. DECHEN, H. VON — *„Notiz über die geologische Uebersichts-Karte der Rheinprovinz und der Provinz Westphalen."* Nebst dieser Karte.

Verh. d. naturh. [Ver. d. pr. Rheinlande u. Westphalens [Bonn, 8°], Jahrg. XXIII, Verh., S. 171—218; 1866.

451. DECHEN, H. VON — *„Orographisch-geognostische Uebersicht des Regierungs-Bezirks Aachen."*

Statistik des Regierings-Bezirks Aachen, von H. A. REINICK, I, 2. Aachen, Benrath und Vogelgesang, 1866. — 8°, 292 S.

452. HARTING, P. — *„De St. Pietersberg te Maastricht."*

Album der Natuur [Groningen, 8°], 1866, bl. 257—271, 289—309, met 1 plan en 1 geol. kaartje.

453. SCHLOENBACH, U. — *„Ueber die Brachiopoden aus dem unteren Gault (Aptien) von Ahaus in Westphalen."*

Zeitschr. d. deutsch. geol. Gesellsch. [Berlin, 8°], Bd. XVIII, S. 364—376; 1866.

454. SCHLOENBACH, U. — *„Beiträge zur Paläontologie der Jura- und Kreide-Formation im nordwestlichen Deutschland. II. Kritische Studien über Kreide-Brachiopoden."*
Palaeontographica [Cassel, 4°], Bd. XIII, (Lief. 6), S. 267—332, Taf. XXXVIII—XL; Aug. 1866.

455. STARING, W. C. H. — *„Opmerkingen over het Zanddiluvium van Noord-Duitschland, Nederland en België."*
Versl. en Meded. d. Kon. Akad. v. Wet., Afd. Nat. [Amsterdam, 8°], 2e Reeks, Dl. I, bl. 181—193; 1866.

456. STARING, W. C. H. — *„Verklaring van de Schoolkaart voor de Natuurkunde en de Volksvlijt van Nederland."* Eerste aflevering.
Haarlem, A. C. Kruseman, 1866.

457. UBAGHS, C. — *„Essai sur les couches à Bryozoaires du tuffeau de Maestricht."*
Publ. d. l. Soc. d'Archéol. dans le duché de Limbourg [Maestricht, 8°], T. III, pp. 225—251; 1866.

458. VERVER. — *„Over eene heete dampbron in Limburg."*
Versl. en Meded. d. Kon. Akad. v. Wet., Afd. Nat. [Amsterdam, 8°], 2e Reeks, Dl. I, bl. 103—112; 1866.

459. EEDEN, F. W. VAN — *„De bosschen van Kennemerland."*
Album der Natuur [Groningen, 8°], 1867, bl. 148—160, 182—219.

460. EEDEN, F. W. VAN — *„Nader bewijs voor eene voormalige uitmonding van den Rijn in Noord-Holland."*
Album der Natuur [Groningen, 8°], 1867, bl. 311—312.

461. EYCK VAN ZUYLICHEM. — *„De oude loop van de rivier de Lek."*
Kronijk v. h. Hist. Gen. te Utrecht [8°], Jaarg. XXIII, 5e Sér., Dl. II, bl. 182—187; 1867.

462. HARTING, P. — *„De mammout."*
Album der Natuur [Groningen, 8°], 1867, bl. 321—349, 353—371, met 2 pl.

463. HILBCK, A. — *Geognostische Darstellung des Eisenstein-Vorkommens in der älteren Kreideformation von Ahaus."*
Zeitschr. f. d. Berg-, Hütten- und Salinenwesen i. d. Pr. Staate [Berlin, 4°], Bd. XV, Abh., S. 108—127, Taf. VII; 1867.

464. STARING, W. C. H. — *„Het zakken van den bodem."*
Volksalmanak uitg. d. d. Maatsch. t. Nut v. 't Algem. [Amsterdam, 12°] voor 1867, bl. 75—81.

465. STARING, W. C. H. — *„Het drinkwater in Nederland."*
De Volksvlijt [Amsterdam, 8°], 1867, bl. 173—197.

466. TORELL, O. — *„Essai sur la question proposée de la Société Hollandaise des Sciences à Harlem. — Recherches sur les phénomènes glaciaires de l'Europe du Nord."*
Onuitgegeven manuscript, in het bezit der Holl. Maatsch. d. Wet. te Haarlem; 1866—'67.

467. „*Rapport aan den Koning, van de Commissie, benoemd bij Z. M.'s besluit van den 16den July 1866, no. 68, tot onderzoek van drinkwater in verband met de verspreiding van cholera en tot aanwijzing der middelen ter voorziening in zuiver drinkwater.*"

's Gravenhage, Van Weelden en Mingelen, 1868. — gr. 8°, 412 + XVIII bl., met platen. (2e druk, 1869).

468. BINCKHORST, J. T. VAN BINCKHORST VAN DEN — „*Ueber zwei ausserordentliche Sitzungen der französischen geologischen Gesellschaft.*"

Verh. d. naturh. Ver. d. pr. Rheinlande u. Westfalens [Bonn, 8°], Jahrg. XXV, Verh., S. 317—334, Taf. VI, Fig. 1; 1868.

469. DEWALQUE, G. — „*Prodrôme d'une description géologiqne de la Belgique.*"

Bruxelles, Decq, et Liége, J. G. Carmanne, 1868. — 8°, 412 pp.

470. HAAN, R. E. DE — („*Over eene putboring te Berg en Dal bij Beek.*")

Album der Natuur [Groningen, 8°], 1868, bl. 233, 267—268.

471. RATH, G. VOM — „*Calcitkrystalle* (*Freiesleben*) *am Dollart in Ostfriesland.*"

Annalen der Physik und Chemie [Leipzig, 8°], Bd. CXXXV (5e Reihe, Bd. XV, der ganzen Folge Bd. CCXI), S. 588—589; 1868.

472. TOORN, J. VAN DER — „*Proeven aangaande het slibgehalte van het water der rivieren de Waal en de Maas.*"

Nieuwe Verh. v. h. Bat. Gen. d. proefond. Wijsbeg. te Rotterdam [4°], 2e Reeks, Dl. I, 3e St. 13 bl.; 1868.

473. BOSQUET, J. — „*Notice sur deux espèces tertiaires nouvelles du genre Mathildia* (*de O. Semper*)."

Versl. en Meded. d. Kon. Akad. v. Wet., Afd. Nat. [Amsterdam, 8°], 2e Reeks, Dl. III, bl. 261—266, met 1 pl.; 1869. — Ook: Arch. néerl. d. Sc. exact. et nat. [La Haye, 8°], T. IV, pp. 89—93, pl. I; 1869.

474. STARING, W. C. H. — „*Geologische Kaart van Nederland.*"

Uitgevoerd door het Topographisch Bureau van Oorlog, uitgegeven op last van Z. M. den Koning. Haarlem, A. C. Kruseman, 1858—1869. — 1 Atlas, Schaal 1 : 200 000, met de volgende bladen: 1—2, Titelblad; 3, Wadden; 4, Hunsingoo; 5 en 9, Hoogtekaart 1 : 600 000; 6, Texel; 7, Oostergoo; 8, Westerwolde; 10, Kennemerland; 11, Zuiderzee; 12, Bargerveen; 13, Bladwijzer; 14, Rijnland; 15, Veluwe; 16, Twenthe; 17, Schouwen; 18, Biesbosch; 19, Betuwe; 20, Munsterland; 21, Walcheren; 22, Kempen; 23, Peel; 24 en 28, Legenda; 25, Nederland de dijken weggedacht; 26, Limburg en de Hesbaye, de quartaire gronden weggedacht; 27, Limburg.

475. STARING, W. C. H. — „*Landbouwkaart van Nederland.*"

's Gravenhage, J. Smulders en Comp., en Amsterdam, C. L. Brinkman, 1869. — 6 bladen, 1 : 200 000.

476. STIELTJES, T. J. — *„Ameland."*
De Gids [Amsterdam, 8°], Jaarg. XXXIII, 1869, Dl. 1, bl. 33—67.

477. VENEMA, G. A. — *„Over den bodem van Oldambt en Westerwolde. II. Over de gronden, die ouder zijn dan het alluvium."*
Bijdr. t. d. kenn. v. d. teg. staat. d. prov. Groningen [8°], Dl. IV, bl. 1—46, met 3 pl.; 1869.

478. VENEMA, G. A. — *De Hondsrug te Groningen."*
Bijdr. t. d. kenn. v. d. teg. staat d. prov. Groningen [8°], Dl. IV, bl. 272—275; 1869.

479. VENEMA, G. A. — *„Over het eiland Rottum. I. De physionomie van het eiland en de vogels, die er hunne broedplaats kiezen."*
Bijdr. t. d. kenn. v. d. teg. staat d. prov. Groningen [8°], Dl. IV, bl. 379—421, met 2 pl.; 1869.

480. WINKLER, T. C. — *„Des tortues fossiles conservées dans le Musée Teyler et dans quelques autres musées."*
Archives du Musée Teyler [Harlem, (Paris, Leipsig), gr. 8°], Sér. 1, Vol. II, pp. 1—151, pl. I—XXXIII; 1869.

481. WINKLER, T. C. — *„Deux nouvelles tortues fossiles."*
Arch. néerl. d. Sc. exact. et natur. [La Haye, 8°], T. IV, pp. 342—358; 1869.

482. ZOUTEVEEN, H. Hartogh Heys van — *„Note sur l'étendue superficielle occupée en Néerlande par les depôts des différentes formations géologiques."*
Arch. néerl. d. Sc. exact. et natur. [La Haye, 8°], T. IV, pp. 375—378; 1869.

483. DECHEN, H. von — *„Orographische und hydrographische Uebersicht der Rheinprovinz und der Provinz Westphalen, sowie einiger angrenzenden Gegenden."*
Erläuterungen zur Geologischen Karte der Rheinprovinz und der Provinz Westphalen, sowie einiger angrenzenden Gegenden, Bd. I. — Bonn, A. Henry, 1870. — gr. 8°, XX + 872 S.

484. FOKKER, A. A., **MAN**, J. C. de, en **BERLEKOM**, J. P. Berdenis van — *„Geneeskundige plaatsbeschrijving van Zeeland. — Eerste gedeelte: Natuurkundige plaatsbeschrijving."*
Bijdragen tot de Geneeskundige plaatsbeschrijving van Nederland, 1e Stuk.
's Gravenhage, Algemeene Landsdrukkerij, 1870, — 8°, XII + 164 bl., met pl. en tabellen.

485. GUNNING, J. W. — *„Iets over de scheikundige zamenstelling van IJ-slib, in vergelijking met zee- en rivierslib."*
Maandbl. v. Natuurwet., uitg. d. h. Gen. t. bev. v. Nat., Genees- en Heelk. te Amsterdam [8°], Jaarg. I (1870—'71), no. 5, bl. 76—79; 1870.

486. JONCKERS, J. H. — *„Uit eene Geschiedenis der Over-Betuwe."*
Geldersche Volksalmanak [Arnhem, 12°] voor 1870, bl. 50—63.

487. PRESTEL, M. A. F. — *„Der Boden der ostfriesischen Halbinsel nebst der Geschichte der Veränderung des Bodens und des Klimas der Nordseeküste seit der Eiszeit. Ein Beitrag zur Geognosie und Geologie von Nordwest-Europa."*
Emden, M. A. F. Prestel, 1870. — gr. 8°, 92 S.

488. STARING, W. C. H. — *„Natuurkunde en Volksvlijt van Nederland, strekkende ter verklaring der kaarten voor Aardkunde, Landbouw, Nijverheid, Weêrkennis en Waterstaat."*
Amsterdam, C. L. Brinkman, 1870. — 8°, 220 bl.

489. STARING, W. C. H. — *„Schoolkaart voor de Natuurkunde en Volksvlijt van Nederland."* Nieuwe uitgave.
Amsterdam, C. L. Brinkman, 1870. — 15 bladen, 1 : 200 000.

490. ZOUTEVEEN, H. HARTOGH HEYS VAN — *„Nouveaux résultats de mésures par le planimètre polaire d'Amsler."*
Arch. néerl. d. Sc. exact. et natur. [La Haye, 8°], T. V, pp. 440—443; 1870.

491. ZOUTEVEEN, H. HARTOGH HEYS VAN — *„Geologie van Nederland."*
Algemeene Statistiek van Nederland [Leiden, A. W. Sijthoff, gr. 8°], Dl. I, bl. 105—171; 1870.

492. BEMMELEN, J. M. VAN — *„De hooge veenen en het veenbranden."*
De Gids [Amsterdam, 8°], Jaarg. XXXV, 1871, Dl. 2, bl. 281—329.

493. BLECKMANN, TH. — *„Nota en tabellen betreffende het slibgehalte in het water van het Pannerdensche kanaal, volgens de waarnemingen te Pannerden."*
Tijdschr. v. h. Kon. Inst. v. Ingenieurs, Verhand. ['s Gravenhage, 4°], 1870—'71, bl. 89—101, pl. XIV; 1871.

494. RIEMSDIJK, A. D. VAN — *„Drinkwater en grondboringen te Utrecht in 1870."*
Memorie, aan de Gezondheidscommissie der stad Utrecht ingediend en deel uitmakende van het verslag der verrichtingen van genoemde commissie over het jaar 1870. — Utrecht, J. van Boekhoven, 1871. — 8°, 94 bl. met 5 pl. en 4 tabellen.

495. VOGELSANG, H. —*Over een merkwaardigen put bij Delft."*
Versl. en Meded. d. Kon. Akad. v. Wet., Afd. Nat. [Amsterdam, 8°], 2e Reeks, Dl. V, bl. 239—251; 1871.

496. VOGELSANG, H. — *„Ein merkwürdiger Brunnen."*
Annalen der Physik und Chemie [Leipzig, 8°], Bd. CXLII (der ganzen Folge CCXVIII), S. 268—281; 1871.

497. ZOUTEVEEN, H. HARTOGH HEYS VAN — *„Een merkwaardig plekje."*
Album der Natuur [Haarlem, 8°], 1871, bl. 51—56.

498. BERGH, L. PH. C. VAN DEN — *„Handboek der Middel-Nederlandsche Geographie."*
Tweede verbeterde druk. 's Gravenhage, M Nijhoff, 187?. — 8°, VIII + 285 bl., met 1 kaart.

499. BRUINSMA, J. J. — *„Geneeskundige plaatsbeschrijving van Friesland. Eerste gedeelte: De natuurkundige plaatsbeschrijving."*
Bijdragen tot de geneeskundige plaatsbeschrijving van Nederland, 2e Stuk 's Gravenhage, Algemeene Landsdrukkerij, 1872. — 8°, 195 + XXVII bl., met pl. en tabellen.

500. DELESSE, A. — *„Lithologie du fonds des mers. Lithologie des mers de France et des mers principales du globe."*
Paris, Lacroix, 1867—'72. — 2 vol. in 8°, VIII + 479 + 136 pp., avec un atlas de cartes.

501. HARTING, P. — *„Een woord over eenige diepe putboringen te Utrecht."*
Versl. en Meded. d. Kon. Akad. v. Wet., Afd. Nat. [Amsterdam, 8°], 2e Reeks, Dl. VI, bl. 181—184; 1872.

502. ZOUTEVEEN, H. HARTOGH HEYS VAN — *„De diepte der Noordzee en het landverlies in Nederland."*
Album der Natuur [Haarlem, 8°], 1872, bl. 85—89.

503. *„Verslag der Staats-Commissie ter beoordeeling van het ontwerp voor het indijken, droogmaken, en in kultuur brengen van het Zuidelijk gedeelte der Zuiderzee, benoemd bij Koninklijk Besluit van 4 Mei 1870, n°. 1."*
Leiden, T. en A. Hooiberg, 1873. — 4°, 191 bl. met 4 pl. (Bijl. I ontbreekt?)

504. BINCKHORST, J. T. VAN BINCKHORST VAN DEN — *„Monographie des Gastéropodes et des Céphalopodes de la craie supérieure du Limbourg, suivie d'une description de quelques espèces de crustacés du méme dépót crétacé."*
Bruxelles-Leipzig, C. Muquardt-H. Merzbach, 1873. — 4°, 83 pp. + X pl., 44 pp. + VI pl. (= 414).

505. HAAN, R. E. DE — *„Een belangrijke onderneming."*
Isis [Haarlem, 4°], Jaarg. II, bl. 116–119, 132—133, 1873; Jaarg. III, bl. 81—83, 1874.

506. UBAGHS, C. — *„Sur les cailloux roulés des dépóts quaternaires et sur les antiquités préhistoriques du duché de Limbourg."*
Compte rendu du Congr. intern. d'Anthrop. et d'Archéol. préhist. [Bruxelles, 8°], VI (1872), pp. 144—149; 1873.

507. WINKLER, T. C. — *„De grond van ons land."*
Volksalmanak uitg. d. d. Maatsch. t. Nut v. 't Alg. [Amsterdam, 12°] voor 1873, bl. 33—46.

508. *„Ontwerp tot indijking van het Wieringermeer."*
Opgemaakt door de commissie uit de Waterschappen, tot verdere voorbereiding der indijking.
Haarlem, Erven F. Bohn, 1874. — 8°, 31 bl., met 2 kaarten en 1 pl.

509. **BERENDT**, G. und **MEYN**, L. — *„Bericht über eine Reise nach Niederland, im Interesse der Königlich Preussischen geologischen Landesanstalt."*
Zeitschr. d. deutsch. geol. Gesellsch. [Berlin, 8°], Bd. XXVI, S. 284—317, Taf. V; 1874.

510. **HARTING**, P. — *„De bodem van het Eemdal."*
Versl. en Meded. d. Kon. Akad. v. Wet., Afd. Nat. [Amsterdam, 8°], 2e Reeks, Dl. VIII, bl. 282—290; 1874.

511. **HARTING**, P. — *„Notice sur un cas de formation de fulgurites et sur la présence d'autres fulgurites dans le sol de la Néerlande."*
Verhand. d. Kon. Akad. v. Wet. [Amsterdam, 4°], Dl. XIV. 22 bl. met 1 pl.; 1874.

512. **LASAULX**, A. VON — (*„Ueber das Herzogenrather Erdbeben am 22 Okt. 1873."*)
Neues Jahrbuch für Mineralogie [Stuttgart, 8°], 1874, S. 167—169.

513. **LASAULX**, A. VON — *„Das Erdbeben von Herzogenrath am 22 October 1873."* Ein Beitrag zur exakten Geologie.
Bonn, Max Cohen, 1874. — 8°, 157 S. mit 1 Karte u. 3 Taf.

514. **LERSCH**, B. M. *„Die Herzogenrather Erdbeben im Jahre 1873."*
Verh. d. naturw. Ges. zu Aachen [8°], Sitz. v. 12 Oct. 1874. — 28 S.

515. **LUNDGREN**, B. — *„Sandstensblock med Paradoxides fran Gröningen."*
Geol. Fören. i Stockholm Förhandl. [8°], Bd. II, no. 2, p. 41; 1874.

516. **MEYN**, L. — *„Silurische Schwämme und deren eigenthümliche Verbreitung, ein Beitrag zur Kunde der Geschiebe."*
Zeitschr. d. deutsch. geol. Gesellsch. [Berlin, 8°], Bd. XXVI, S. 41—58; 1874.

517. **SCHLÜTER**, C. — *„Ueber das Vorkommen von unterem Lias an der preussisch-holländischen Grenze."*
Verhandl. d. naturh. Ver. d. pr. Rheinlande u. Westfalens [Bonn, 8°], Jahrg. XXXI, Sitz.-Bez., S. 229—230; 1874.

518. **SEELHEIM**, F. — *„Sur la salure des eaux de la Zélande."*
Arch. néerl. d. Sc. exact. et natur. [La Haye, 8°], T. IX, pp. 433—444; 1874.

519. **UBAGHS**, C. — *„Analyse du compte-rendu de la 6me Session du Congrès international d'Anthropologie et d'Archéologie préhistoriques."*
Publ. d. l. Soc. hist. et archéol. dans le duché de Limbourg [Ruremonde, 8°], T. XI, pp. 379—410; 1874.

520. UBAGHS, C. — *„Sur les cailloux roulés des dépôts quaternaires et sur les antiquités préhistoriques du duché de Limbourg."*
Publ. d. l. Soc. hist. et archéol. dans le duché de Limbourg [Ruremonde, 8°], T. XI, pp. 411—421, avec 1 pl.; 1874.

521. VRIES, HUGO DE — *„De Peel."*
Onze Tijd [Amsterdam, 8°], Nieuwe Serie, Jaarg. IX, Dl. I, bl. 88—124; 1874.

522. BEISSEL, I. — *„Topographische Rundschau und geognostische Skizze des Aachener Beckens."*
Aachen, seine geologischen Verhältnisse und Thermalquellen, Bauwerke, Geschichte und Industrie, [Festschrift zur 16. Hauptversammlung des Vereins deutscher Ingenieure, dargebracht vom Aachener Bezirksverein, Aachen, M. Jacobi, 1875], S. 1—37. Mit 1 geol. Karte und Querprofil des Aachener Beckens.

523. BUCHENAU, F. — *„Ueber das Vorkommen von Geschieben silurischer Kalke in der Nähe von Gut Wellen bei Stubben."*
Abhandl. herausg. v. naturw. Ver. zu Bremen [8°], Bd. IV, S. 552—556; 1875.

524. GEYTENBEEK, G. A. VAN — *„Proeve eener geologische verhandeling over de provincie Zeeland, gedurende het hedendaagsche tijdvak."*
Acad. Proefschrift, Leiden, 1875. — Leiden, E. J. Brill, 8°, 86 bl. met 1 pl.

525. HAAN, R. E. DE — *„Geologische gissingen met betrekking tot de gesteldheid van den bodem in het oostelijk gedeelte van ons vaderland."*
Album der Natuur [Haarlem, 8°], 1875, bl. 129—151.

526. HARTING, P. — *„Nog iets omtrent het mogelijk voorkomen van steenkolen in het oosten van ons vaderland."*
Album der Natuur [Haarlem, 8°], 1875, bl. 223—224.

527. HARTING, P. — *„Le système Eemien."*
Arch. néerl. d. Sc. exact. et natur. [La Haye, 8°], T. X, pp. 443—454, pl. XIII, fig. 1—2; 1875.

528. LUBACH, D. — *„Geneeskundige plaatsbeschrijving van Overijssel. Eerste gedeelte: De natuurkundige plaatsbeschrijving."*
Bijdragen tot de geneeskundige plaatsbeschrijving van Nederland, 4e Stuk.
's-Gravenhage, Algemeene Landsdrukkerij, 1875. — 8°, 127 bl. met 1 kaartje.

529. MAN, J. C. DE — *„Beenderen van den mammouth en van het uitgestorven rund, opgevischt in den omtrek van Zeeland."*
Arch. v. h. Zeeuwsch Gen. d. Wet. te Middelburg [8°], Dl. III, 2e St., bl. 101—127; 1875.

530. MARTIN, K. — *„Die Geschiebe von Jever im Groszherzogthum Oldenburg."*
Abhandl. herausg. v. naturw. Ver. zu Bremen [8°], Bd. IV, S. 385—391; 1875.

531. NEYT, P. J. — *„Sur les alluvions de la Zélande."*
Ann. d. l. Soc. géol. du Nord [Lille, 8°], T. II, pp. 134—137; 1875.

532. STADT, H. VAN DE — *„De Pietersberg bij Maastricht."*
Eigen Haard [Haarlem, 4°], 1875, bl. 190—192, 198—199.

533. STARING, W. C. H. — *„Boringen naar steenkool in Limburg."*
Eigen Haard [Haarlem, 4°], 1875, bl. 158—160.

534. UBAGHS, C. — *„La Chelonia Hoffmanni Gray du tuffeau de Maestricht."*
Ann. d. l. Soc. géol. de Belgique [Liége, 8°], T. II, Mém., pp. 197—205, pl. IV; 1875.

535. BOGAERT, P. J. J. — *„Notice sur le terrain houiller du Limbourg néerlandais."*
Annales des Mines [Paris, 8°], 7e Sér., Mém., T. X, pp. 429—437, pl. VIII—IX; 1876.

536. DEWALQUE, G. — (*„Renseignements sur le forage d'un puits artésien à Utrecht."*)
Ann. d. l. Soc. géol. de Belgique [Liége, 8°], T. III, Bull., pp. 90—91; 1876.

537. HARTING, P. — *„Bijdrage tot de kennis der geologische gesteldheid van den bodem onder Utrecht en van het Eemdal."*
Versl. en Meded. d. Kon. Akad. v. Wet., Afd. Nat. [Amsterdam, 8°], 2e Reeks, Dl. IX, bl. 42—50; 1876.

538. HUBRECHT, H. F. R. — (*„Voordracht over het steenkolenbed in Limburg."*)
Tijdschr. v. h. Aardr. Gen. [Amsterdam, 4°], Dl. II, bl. 145—146; 1876.

539. LEEUW, M. C. DE — *„Over de ontginning van veengronden."*
Acad. Proefschrift, Leiden, 1876. — Leiden, S. C. van Doesburgh, 8°, 71 bl.

540. ORTLIEB, J. — *„Les alluvions du Rhin et les sédiments du système diestien dans le nord de la France et en Belgique."*
Ann. d. l. Soc. géol. du Nord [Lille, 8°], T. III, pp. 94—105, avec 1 carte; 1876.

541. WAGNER, H. — *„Literatur der Bergreviers Aachen, bearbeitet für den Verein der berg- und hüttenmännischen Interessen des Aachener Bezirks."* Mit einer chronologischen Uebersicht.
Aachen, M. Jacobi, 1876. — 4°, 84 + 15 S.

542. *„Memorie van toelichting tot het ontwerp van wet tot bedijking en droogmaking van het zuidelijk gedeelte der Zuiderzee en het maken van een waterweg van Amsterdam naar de rivier de Waal."*
Bijbl. v. d. Nederl. Staatscourant ['s-Gravenhage, Fol.], 1876—'77, [174], 35 bl.; 1877.

543. BOGAERT, P. J. J. — *„Note concernant les couches de charbon découvertes dans le Limbourg néerlandais."*
Ann. d. l. Soc. géol. de Belgique [Liége, 8°], T. IV, Mém., pp. 143—144; 1877.

544. BOOT, J. C. G. — *„Levensbericht van Gosewinus Acker Stratingh."*
Jaarb. v. d. Kon. Akad. v. Wet. [Amsterdam, 8°] voor 1877, bl. 1—4.

545. CORNET, F. L. — *„Notice sur le bassin houiller limbourgeois."*
Ann. d. l. Soc. géol. de Belgique [Liége, 8°], T. IV, Mém., pp. 133—142; 1877.

546. DEBEY, M. H. — *„Ueber fossile Coniferen der Aachener Kreide."*
Verh. d. naturh. Ver. d. pr. Rheinlande u. Westfalens [Bonn, 8°], Jahrg. XXXIV, Corr.-Bl., S. 110; 1877.

547. DECHEN, H. VON — *„Rapport sur le nouveau bassin houiller découvert dans le Limbourg hollandais."*
Ann. d. l. Soc. géol. de Belgique [Liége, 8°], T. IV, Mém., pp. 130—132; 1877.

548. DUMONT, A. — *„Notice sur le nouveau bassin houiller du Limbourg hollandais."*
Bruxelles, Decq et Duhent, 1877. — 8°, 48 pp. avec 4 pl.

549. EIJK, J. A. VAN — *„Ter nagedachtenis van Dr. W. C. H. Staring."*
De Volksvlijt [Amsterdam, 8°], 1877, bl. 129—134.

550. FEITH, H. O. — *„Levensschets van Dr. Gozewinus Acker Stratingh."*
Hand. en Meded. v. d. Maatsch. d. Ned. Letterk. [Leiden, 8°] over 1877, Levensber., bl. 27—41; 1877.

551. HARTING, P. — *„De geologische en physische gesteldheid van den Zuiderzee-bodem, in verband met de voorgenomen droogmaking."*
Versl. en Med. d. Kon. Akad. v. Wet., Afd. Nat. [Amsterdam, 8°], 2e Reeks, Dl. XI, bl. 301—325, met 1 pl.; 1877.

552. HUBERTS, W. J. A. — *„Dr. W. C. H. Staring."*
Mannen van beteekenis in onze dagen [Haarlem, kl. 8°], Dl. VIII, bl. 339—378, met portret; 1877.

553. LAMBERT, G. — *„Rapport sur le nouveau bassin houiller découvert dans le Limbourg hollandais."*
Ann. d. l. Soc. géol. de Belgique [Liége, 8°], T. IV, Mém., pp. 116—130; 1877.

554. LASAULX, A. VON — (*„Ueber das Erdbeben in der Rheinprovinz am 24 Juni 1877."*)
55er Jahresber. d. schles. Ges. f. vaterl. Cultur [Breslau, 8°], S. 52—53; 1877.

555. MARTIN, K. — *„Eine neue Massenablagerung silurischer Kalkgeschiebe in Oldenburg."*
Abhandl. herausg. v. naturw. Ver. zu Bremen [8°], Bd. V, S. 289—298; 1877.

556. MARTIN, K. — *„Silur-, Devon-, Trias-, Jura-, Kreide- und Tertiär-Geschiebe aus Oldenburg."*
Abhandl. herausg. v. naturw. Ver. zu Bremen [8°], Bd. V, S. 487—501; 1877.

557. SALVERDA, M. — *„Eén minder in het voorste gelid (W. C. H. Staring)."*
De Economist [Amsterdam, 8°], 1877, II, bl. 682—685.

558. STARING, W. C. H. — *„IJzererts in Nederland."*
Eigen Haard [Haarlem, 4°], 1877, bl. 30—32.

559. BEMMELEN, J. M. VAN — *„Verslagen (8) van het landbouwscheikundig onderzoek der drooggemalen IJpolders."*
Amsterdam, 1873—'78. — gr. 8°, met vele platen en tabellen.

560. BOGAERT, P. J. J. — *„Réponse à la note (précédente) de M. A. Dumont sur les couches de charbon du Limbourg néerlandais."*
Ann. d. l. Soc. géol. de Belgique [Liége, 8°], T. V, Mém., pp. 7—10; 1878.

561. BROECK, E. VAN DEN — *„Esquisse géologique et paléontologique des dépôts pliocènes des environs d'Anvers."*
Ann. d. l. Soc. malacol. de Belgique [Bruxelles, 8°], T. IX (1874), Mém., pp. 83—374, pl. IV; 1878.

562. DIESEN, G. VAN, **BOSSCHA,** J. en **BEMMELEN,** J. M. VAN — *„Rapport over het voorstel van Dr. T. J. Stieltjes tot het instellen van proefnemingen aangaande de mate, waarin water, onder verschillende drukhoogten, door zandmassa's van verschillende zamenstelling en breedten stroomt."*
Versl. en Meded. d. Kon. Akad. v. Wet., Afd. Nat. [Amsterdam, 8°], 2e Reeks, Dl. XIII, bl. 218—227; 1878.

563. DUMONT, A. — *„Réponse à la note de M. P. J. J. Bogaert sur les couches de charbon découvertes dans le Limbourg néerlandais."*
Ann. d. l. Soc. géol. de Belgique [Liége, 8°], T. V, Mém., pp. 3—6; 1878.

564. ELST, E. VAN DER — *„De steenkolenmijnen in Limburg."*
Tijdschr. uitg. d. d. Ned. Maatsch. t. bev. v. Nijverheid [Haarlem, 8°], 4e Reeks, Dl. II, bl. 33—76, met tabellen, 1 pl. en 1 kaart 1 : 50 000; 1878.

565. HARTING, P. — *„Nieuwe proeven over de doordringbaarheid van zand en van klei door water, en beschrijving van een zandschifter."*
Versl. en Meded. d. Kon. Akad. v. Wet., Afd. Nat. [Amsterdam, 8°], 2e Reeks, Dl. XIII, bl. 223—264; 1878.

566. HÖFER, H. — *„Die Erdbeben von Herzogenrath (1873 und 1877) und die hieraus abgeleiteten Zahlenwerthe."*
Jahrb. d. k. k. geol. Reichsanstalt [Wien, gr. 8°], Bd. XXVIII, S. 467—484, Taf. XII; 1878.

567. LASAULX, A. VON — *„Das Erdbeben von Herzogenrath am 24 Juni 1877."* Eine seismologische Studie.
Bonn, E. Strauss, 1878. — 8°, 77 S. mit 1 Taf.

568. MAN, J. C. DE — *„Een elandshoorn opgevischt in de Schelde. — Mededeeling over eenige beenderen, in of nabij Zeeland gevonden."*

Arch. v. h. Zeeuwsch Gen. d. Wet. te Middelburg [8°], Dl. III, 3e St., bl. 1—22, met 1 pl.; 1878.

569. MARTIN, K. — *„Niederländische und nordwestdeutsche Sedimentärgeschiebe, ihre Uebereinstimmung, gemeinschaftliche Herkunft und Petrefacten."*

Leiden, E. J. Brill, 1878. — 8°, 106 S. mit 3 Taf.

570. PRESTEL, M. A. F. — *„Notiz betreffend den im Alluvial-Boden Ostfrieslands vorkommenden Gay-Lussit."*

63er Jahresber. d. naturf. Ges. in Emden [8°], (1877), S. 59—60; 1878.

571. RUTOT, A., **BROECK**, E. VAN DEN, et **DELVAUX**, E. — *„Compte rendu de l'excursion géologique dans le Limbourg, 29 Sept. — 1 Oct. 1878."*

Ann. d. l. Soc. géol. de Belgique [Liége, 8°], T. V, Bull., pp. 141—165; 1878.

572. SEELHEIM, F. — *„Sur des tourbières d'eau saumâtre."*

Archives néerl. d. Sc. exact. et natur. [Haarlem, 8°], T. XIII, pp. 466—477; 1878.

573. STARING, W. C. H. — *„Voormaals en Thans. — Opstellen over Neerlands grondsgesteldheid."* Tweede omgewerkte druk, bewerkt door F. J. VAN PESCH.

Zwolle, W. E. Tjeenk Willink, 1878. — 8°, 261 bl. met 6 kaartjes.

574. STIELTJES, T. J. — *„Over de doordringbaarheid van zand en klei door water, naar aanleiding van de mededeelingen van den heer P. Harting, in de vergadering van Mei 1877, en van de vroegere proeven (1851—'53)."*

Versl. en Meded. d. Kon. Akad. v. Wet., Afd. Nat. [Amsterdam, 8°], 2e Reeks, Dl. XII, bl. 219—234; 1878.

575. STIELTJES, T. J. — *„Over te nemen proeven om de mate te bepalen, waarin water, onder verschillende drukhoogten, door zandmassa's van verschillende zamenstelling en breedten stroomt."*

Versl. en Meded. d. Kon. Akad. v. Wet., Afd. Nat. [Amsterdam, 8°], 2e Reeks, Dl. XIII, bl. 211—217; 1878.

576. WINKLER, T. C. — *„De grond van Nederland."*

Album der Natuur [Haarlem, 8°], 1878, bl. 277—290, 293—307, 340—356

577. WINKLER, T. C. — *„Sur l'origine des dunes maritimes des Pays-Bas."*

Arch. néerl. d. Sc. exact. et natur. [Haarlem, 8°], T. XIII, pp. 418—428, pl. VI; 1878.

589. SEELHEIM, F. — *„Les lois de la perméabilité du sol."*
Arch. néerl. d. Sc. exact. et natur. [Haarlem, 8°], T. XIV, pp. 393—462, pl. IX; 1879.

590. UBAGHS, C. — *„Description géologique et paléontologique du sol du Limbourg avec Catalogue général des fossiles du terrain crétacé, Coupe de la superposition des couches, et Description de quelques grands vertèbres de la craie supérieure de Maastricht."*
Ruremonde, J. J. Romen et fils, et Aix-la-Chapelle, Benrath et Vogelgesang, 1879. — 8°, 275 pp. avec 7 pl. et 1 tabl.

591. *„Levensbericht van Winand Carel Hugo Staring."*
Tijdschr. v. h. Aardr. Gen. [Amsterdam, Utrecht, 4°], Dl. IV, bl. 126—128; 1880.

592. BÜTTGENBACH, C. — *„Quelques résultats d'études sur le terrain houiller du Limbourg néerlandais."*
Amsterdam, R. C. Meijer, 1880. — 8°, VI + 8 pp.

593. DEWALQUE, G. — *„Prodrôme d'une description géologique de la Belgique."* Seconde édition.
Bruxelles, H. Manceaux, 1880. — 8°, 501 pp.

594. HÉBERT, E. — *„Histoire géologique du canal de la Manche."*
Comptes rendus hebdom. d. Séanc. de l'Ac. d. Sc. [Paris, 4°], T. XC, pp. 1318—1324, 1385—1390; 1880.

595. HOLLESTELLE, A. — *„Geschied- en Waterstaatkundige beschrijving van het in de 16e eeuw geheel overstroomde eiland Noord-Beveland, toegelicht door twee kaarten van de oude en daarop gevolgde gesteldheid."*
Arch. v. h. Zeeuwsch Gen. d. Wet. te Middelburg [8°], Dl. V, 1e St., bl. 49—88, met 2 kaarten; 1880.

596. MAN, J. C. DE — *„Derde mededeeling over in de Schelde gevonden beenderen."*
Arch. v. h. Zeeuwsch Gen. d. Wet. te Middelburg [8°], Dl. V, 1e St., bl. 163—170; 1880.

597. VETH, P. J. — *„Levensbericht van G. Acker Stratingh."*
Tijdschr. v. h. Aardr. Gen. [Amsterdam, Utrecht, 4°], Dl. IV, bl. 35—36; 1880.

598. WINKLER, T. C. — *„Note sur quelques dents de poissons fossiles de l'oligocène inférieur et moyen du Limbourg."*
Archives du Musée Teyler [Haarlem, (Paris, Leipsic), gr. 8°], Sér. 1, Vol. V, Livr. 2, pp. 73—84; 1880.

599. *„Nota over de waarneming van het slibgehalte in de Nederlandsche rivieren en stroomen gedurende de tweede helft van 1879."*
Versl. a. d. Koning over d. openb. werken in het jaar 1880 ['sGravenhage, 4°], bl. 232—310 (Bijl. X); 1881.

600. *„De Dollard."*
Eigen Haard [Haarlem, 4°], 1881, bl. 342—344, 350—352.

601. ANDREAE, A. J. — *„De Lauwerszee, nagespoord in hare wording, haren omvang en hare verschillende bedijkingen."* Met een aanhangsel, betreffende de bedijking van het „Cruijslandt" in Kollumerland."
Leeuwarden, H. Kuipers, 1881. — 8°, 8 + 179 bl., met 1 kaart.

602. COGELS, P. — *„Contribution à l'étude paléontologique et géologique de la Campine."*
Ann. d. l. Soc. roy. malacol. de Belgique [Bruxelles, 8°], T. XVI, Bull., pp. 54—74; 1881.

603. DAMES, W. — *„Ueber Zähne von Rhombodus aus der obersenonen Tuffkreide von Maastricht."*
Sitz.-Ber. d. Gesellsch. naturf. Freunde zu Berlin [8°], Jahrg. 1881, no. 1, S. 1—3.

604. DEBEY, M. H. — *„Sur les feuilles querciformes des sables d'Aix-la-Chapelle."*
Compte rendu du Congrès de botanique et d'horticulture [Bruxelles, 8°], de 1880. 2e Partie. 17 pp. avec 1 pl. double; 1881.

605. HAMM, H. — *„Die Bryozoen des Maastrichter Ober-Senon. I. Die cyclostomen Bryozoen."*
Inaug.-Dissert., Berlin, 1881. — Berlin, G. Schade (O. Francke), 8°, 47 S.

606. MOURLON, M. — *„Géologie de la Belgique."*
Bruxelles, F. Hayez, 1880—'81. — 2 vol. in 8°, T. I, 317 pp. avec 2 pl., 1880; T. II, XVI + 392 pp., 1881.

607. NOETLING, F. — *„Ueber einige Brachyuren aus dem Senon von Maastricht und dem Tertiär Norddeutschlands."*
Zeitschr. d. deutsch. geol. Ges. [Berlin, 8°], Bd. XXXIII, S. 357—371, Taf. XX; 1881.

608. SCHLÜTER, C. — *„Ueber Ancistrodon Debey."*
Verhandl. d. naturh. Ver. d. pr. Rheinlande u. Westfalens [Bonn, 8°], Jahrg. XXXVIII, Sitz.-Ber., S. 61—62; 1881.

609. UBAGHS, C. — *„Notice biographique sur J. A. H. Bosquet."*
Ann. d. l. Soc. géol. de Belgique [Liége, 8°] T. VIII, Mém., pp. 20—26; 1881.

610. UBAGHS, C. — *„Notice biographique de Joseph Augustin Hubert Bosquet."*
Publ. d. l. Soc. hist. et archéol. dans le duché de Limbourg [Ruremonde, 8°], T. XVIII, pp. 406—412; 1881.

611. WAGNER, H. — *„Beschreibung des Bergreviers Aachen."*
Bonn, A. Marcus, 1881. — 8°, 247 S. mit 2 Karten.

612. WILLEMS, J. J. — *„Geneeskundige plaatsbeschrijving van Limburg. Eerste gedeelte: De natuurkundige plaatsbeschrijving."*
Bijdragen tot de geneeskundige plaatsbeschrijving van Nederland, 5e Stuk.
's Gravenhage, Van Weelden en Mingelen, 1881. — 8°, 70 bl.

613. ZOUTEVEEN, H. HARTOGH HEYS VAN — *„Het diluvium van de Nederlandsch-Noordduitsche vlakte."*
Isis [Rotterdam, 8°], Jaarg. X, bl. 97—112; 1881.

614. *„Nota over de waarneming van het slibgehalte in de Nederlandsche rivieren en stroomen gedurende het jaar 1880."*
Versl. a. d. Koning over de openb. werken in het jaar 1881 ['s Gravenhage, 4°], bl. 399—522 (Bijl. XV), 1882.

615. BEISSEL, I. — *„Ueber Struktur und Zusammensetzung der Kohlenkalksteine in der Umgebung von Aachen."*
Verhandl. d. naturh. Ver. d. pr. Rheinlande u. Westfalens [Bonn, 8°], Jahrg. XXXIX, Corr. Bl., S. 90—93; 1882.

616. CALKER, F. J. P. VAN — *„De reuzenketels en hunne rol als glaciaal-verschijnsels."*
Album der Natuur [Haarlem, 8°], 1882, bl. 291—306.

617. COGELS, P., et **ERTBORN,** O. VAN — *„De l'âge des couches d'argile quaternaire de la Campine."*
Ann. d. l. Soc. roy. malacol. de Belgique [Bruxelles, 8°], T. XVII, Bull., pp. 210—221; 1882.

618. DELVAUX, E. — *„Compte rendu de l'excursion de la Société royale malacologique de Belgique à Maastricht les 13 et 14 Août 1882."*
Ann. d. l. Soc. roy. malac. de Belgique [Bruxelles, 8°], T. XVII, Mém., pp. 44—71, pl. IV; 1882.

619. DIESEN, G. VAN — *„De oeverafschuivingen in Zeeland en haar verband met den aard der grondlagen."*
Versl. en Meded. d. Kon. Akad. v. Wet., Afd. Nat. [Amsterdam, 8°], 2e Reeks, Dl. XVII, bl. 267—283, met 12 bijl.; 1882.

620. DOLLO, L. — *„Note sur l'ostéologie des Mosasauridae."*
Bull. du Mus. roy. d'Hist. nat. de Belgique [Bruxelles, 8°], T. I, pp. 55—74, pl. IV—VI; 1882.

621. FIJNJE, J. G. W. — *„Het slibgehalte van het water van eenige Nederlandsche rivieren."*
Nieuwe Verh. v. h. Bat. Gen. d. Proefond. Wijsbegeerte te Rotterdam [4°], 2e Reeks, Dl. III, 1e St. — 61 bl.; 1882.

622. GURLT, A. — *„Ueber den genetischen Zusammenhang der Steinkohlenbecken Nordfrankreichs, Belgiens und Norddeutschlands."*
Verhandl. d. naturh. Ver. d. pr. Rheinlande u. Westfalens [Bonn, 8°], Jahrg. XXXIX, Corr.-Bl., S. 61—69; 1882.

623. HARTING, P. — *„Eene merkwaardige putboring."*
Album der Natuur [Haarlem, 8°], 1882, bl. 321—324.

624. MARTIN, K. — *„Ueber das Vorkommen eines gemengten Diluviums und anstehenden Tertiärgebirges in den Dammer Bergen, im Süden Oldenburgs."*
Abhandl. herausg. v. naturw. Ver. zu Bremen [8°], Bd. VII, S. 311—334; 1882.

625. MOURLON, M. — *„Mémoires sur les terrains crétacés et tertiaires preparés par feu André Dumont et edités par M. Mourlon. T. I, Terrain crétacé; T. II—IV, Terrains tertiaires."*
Bruxelles, F. Hayez, 1882. — 4 vol. in 8° de 556, 438, 459 et 702 pp.

626. SALFELD, A. — *„Die nordwestdeutschen und niederländischen Moore."*
Das Ausland [Stuttgart, Fol.], Jahrg. LV, S. 467—472, 483—491, 532—537; 1882.

627. *„Rapport der Rijkscommissie voor graadmeting en waterpassing over het al of niet bestendigen der akademische commissie voor de daling van den bodem van Nederland."*
„Verslag omtrent de werkzaamheden van de commissie voor het onderzoek naar de daling van den bodem van Nederland."
Versl. en Meded. d. Kon. Akad. v. Wet., Afd. Nat. [Amsterdam, 8°], 2e Reeks, Dl. XVIII, bl. 394—414; 1883.

628. BROECK, E. VAN DEN — *„Nouvelles observations faites dans la Campine en 1883, comprenant la découverte d'un bloc erratique scandinave."*
Ann. d. l. Soc. géol. du Nord [Lille, 8°], T. XI, pp. 72—78; 1883.

629. DAMES, W. — *„Ueber Ancistrodon Debey."*
Zeitschr. d. deutsch. geol. Ges. [Berlin, 8°], Bd. XXXV, S. 655—670, Taf. XIX; 1883.

630. DECHEN, H. VON — *„Geologische Uebersichtskarte der Rheinprovinz und der Provinz Westfalen."* Zweite Ausgabe.
Berlin, S. Schropp und Comp., 1883. — 1 Blatt 1 : 500000, mit Begleitworten, 62 S., 8°.

631. DECHEN, H. VON — *„Notiz über die zweite Ausgabe der geologischen Uebersichtskarte der Rheinprovinz und der Provinz Westfalen."*
Verh. d. naturh. Ver. d. pr. Rheinlande u. Westfalens [Bonn, 8°], Jahrg. XL, Verh., S. 312—373, nebst dieser Karte; 1883.

632. DELVAUX, E. — (*„Contenu d'un billet cacheté relatif au dépôt erratique scandinave."*)
Bull. d. l'Acad. roy. d. Sc. de Belgique [Bruxelles, 8°], 3e Sér., T. VI, n°. 12, pp. 638—639; 1883.

633. DELVAUX, E. — *„Sur l'extension du dépôt erratique de la Scandinavie en Belgique."* Communication préliminaire.
Ann. d l. Soc. géol. de Belgique [Liége, 8°], T. XI, Bull., pp. 57—60; 1883.

634. DELVAUX, E. — *„Époque quaternaire. — De l'extension des dépôts glaciaires de la Scandinavie et de la présence des blocs erratiques du Nord dans les plaines de la Belgique."*
Ann. d. l. Soc. géol. de Belgique [Liége, 8°], T. XI, Mém., pp. 52—92; 1883.

635. DOLLO, L. — *„Note sur les restes de Dinosauriens rencontrés dans le crétacé supérieur de la Belgique."*
Bull. du Mus. roy. d'Hist. nat. de Belgique [Bruxelles, 8°], T. II, pp. 205—221; 1883.

636. HARTING, P. — *„De aardschudding van 17 Maart."*
Album der Natuur [Haarlem, 8°], 1883, bl. 223—224.

637. HOLZAPFEL, E. — *„Die Lagerungsverhältnisse des Devon zwischen Roer- und Vichtthal."*
Verhandl. d. naturh. Ver. d. pr. Rheinlande u. Westfalens [Bonn, 8°], Jahrg. XL, Verh., S. 397—420, Taf. VII; 1883.

638. KRECKE, F. W. — *„De meteoorsteenen."*
Album der Natuur [Haarlem, 8°], 1883, bl. 65—91, 97—114.

639. MARTIN, K. — *„Aanteekeningen over erratische gesteenten van Overijssel."*
Uitgegeven door de Overijsselsche Vereeniging tot ontwikkeling van provinciale welvaart.
Zwolle, W. E. Tjeenk Willink, 1883. — 8°, 14 bl. met 1 pl.

640. PESCH, F. J. VAN — *„Onderzoek van den laatsten tijd van eenige in Nederland voorkomende mergelsoorten."*
Nieuwe Landbouw-Courant [Wageningen, Fol.], Jaarg. I, n°. 44; 28 April 1883.

641. PURVES, J. C. — *„Sur les dépôts fluvio-marins d'âge senonien ou sables aacheniens de la province de Liége."*
Bull. du Mus. roy. d'Hist. nat. de Belgique [Bruxelles, 8°], T. II, pp. 153—182, pl. VII; 1883.

642. SCHACHT, F. — *„Moore des Herzogtums Oldenburg."*
Petermanns Mitteilungen [Gotha, 4°], Bd. XXIX, S. 5—12; 1883.

643. SEELEY, H. G. — *„On the Dinosaurs from the Maastricht Beds."*
Quart. Journ. of the geol. Soc. of London [8°], Vol. XXXIX, p. 246—253; 1883.

644. SEELHEIM, F. — *„Verslag omtrent een geologisch onderzoek van de gronden in de Betuwe, in verband met waarnemingen betreffende de doorkwelling der dijken."*
Ingesteld op last van den Minister van Waterstaat, Handel en Nijverheid.
's Gravenhage, Algemeene Landsdrukkerij, 1883. — 4°, 74 + 91 bl., met 9 pl.

645. STRIPPELMANN, L., und **ENGLER**, C. — *„Der Bentheimer Asphalt unter Hinweisung auf analoge vorkommen in Italien in geologisch-bergmännischer und chemisch-technischer Beziehung."*
Dinglers polytechnisches Journal [Stuttgart, 8°], Bd. CCL (5e Reihe, Bd. L), S. 216—227, 316—321; 1883.

646. UBAGHS, C. — *„La mâchoire de Chelonia Hoffmanni, Gray."*
Ann. d. l. Soc. géol. de Belgique [Liége, 8°], T. X, Mém., pp. 25—35, pl. I; 1883.

647. WICHMANN, A. — *„Ueber Fulgurite."*
Zeitschr. d. deutsch. geol. Gesellsch. [Berlin, 8°], Bd. XXXV, S. 849—859, Taf. XXVIII; 1883.

648. *„Nota over de waarneming van het slibgehalte in de Nederlandsche rivieren en stroomen gedurende het jaar 1881."*
's Gravenhage, 1884. — 4°, 126 bl.

649. *„Nota over de waarneming van het slibgehalte in de Nederlandsche rivieren en stroomen gedurende het jaar 1882."*
's Gravenhage, 1884. — 4°, 137 bl. met 5 uitslaande platen.

650. *„Verslagen omtrent de wenschelijkheid en uitvoerbaarheid van het instellen eener geregelde waarneming van verschijnselen van aardbeving in Nederland."*
Versl. en Meded. d. Kon. Akad. v. Wet., Afd. Nat. [Amsterdam, 8°], 2e Reeks, Dl. XIX, bl. 296—306; 1884.

651. BAUMHAUER, E. H. VON — *„Over de op 17 Maart 1883 te Haarlem en in de omstreken waargenomen aardschudding."*
Versl. en Meded. d. Kon. Akad. v. Wet., Afd. Nat. [Amsterdam, 8°], 2e Reeks, Dl. XIX, bl. 60—71; 1884.

652. BEEKMAN, A. A. — *„Iets over den eigenaardigen toestand van onzen bodem."*
Tijdschr. v. h. Ned. Aardr. Gen. [Amsterdam, Utrecht, 8°], 2e Ser., Dl. I, Meer uitgebr. Art., bl. 199—225; 1884.

653. BEEKMAN, A. A. — *„Nederland als Polderland."*
Zutfen, W. J. Thieme en Cie, 1884. — 8°, XVI + 4 + 464 + XVII bl. met 5 kaarten.

654. CALKER, F. J. P. VAN — *„Beiträge zur Kenntniss des Groninger Diluviums."*
Zeitschr. d. deutsch. geol. Ges. [Berlin, 8°], Bd. XXXVI, S. 713—736, Taf. XIV; 1884.

655. DAMES, W. — *„Ueber Kreide-Mollusken von Aachen."*
Zeitschr. d. deutsch. geol. Ges. [Berlin, 8°], Bd. XXXVI, S. 882—884; 1884.

656. DECHEN, H. VON — *„Geologische und paläontologische Uebersicht der Rheinprovinz und der Provinz Westfalen, sowie einiger angrenzenden Gegenden."*
Erläuterungen zur geologischen Karte der Rheinprovinz und der Provinz Westfalen, sowie einiger angrenzenden Gegenden, Bd. II.
Bonn, A. Henry, 1884. — gr. 8°, XXI + 933 S.

657. DELVAUX, E. — *„Présentation d'un bloc anguleux zirconien, trouvé dans la Flandre."*
Ann. d. l. Soc. géol. de Belgique [Liége, 8°], T. XI, Bull., pp. 102—103; 1884.

658. DELVAUX, E. — *„Époque quaternaire. — Sur quelques nouveaux fragments de blocs erratiques recueillis dans la Flandre et sur les collines françaises."*
Ann. d. l. Soc. géol. de Belgique [Liége, 8°], T. XI, Bull., pp. 143—147; 1884.

659. HOLLEMAN, F. A. — *„Hooge venen."*
De Natuur [Utrecht, 4°], Jaarg. IV, bl. 226—229; 1884.

660. HOLZAPFEL, E. — *„Ueber einige wichtige Mollusken der Aachener Kreide."*
Zeitschr. d. deutsch. geol. Ges. [Berlin, 8°], Bd. XXXVI, S. 454—484, Taf. VI—VIII; 1884.

661. KERCKHOFFS, A. — *„La mâchoire de Maëstricht et les récentes découvertes."*
Bull. d. l. Soc. d'Anthrop. de Paris [8°], 3e Sér., T. VII, pp. 324—330; 1884.

662. KLOCKMANN, F. — *„Die südliche Verbreitungsgrenze des Oberen Geschiebemergels und deren Beziehung zu dem Vorkommen der Seen und des Lösses in Norddeutschland."*
Jahrb. d. k. pr. geol. Landesanstalt [Berlin, gr. 8°] für 1883, S. 238—266; 1884.

663. KLOCKMANN, F. — *„Ueber gemengtes Diluvium und diluviale Flussschotter im norddeutschen Flachlande."*
Jahrb. d. k. pr. geol. Landesanstalt [Berlin, gr. 8°] für 1883, S. 330—346; 1884.

664. SEELHEIM, F. — *„Verslag omtrent een geologisch onderzoek van de gronden in de Betuwe, in verband met waarnemingen betreffende de doorkwelling der dijken, ingesteld op last van den Minister van Waterstaat, Handel en Nijverheid."*
Verhandl. d. naturh. Ver. d. pr. Rheinlande u. Westfalens [Bonn, 8°], Jahrg. XLI, Verh., S. 143—180, Taf. III—IV; 1884.

665. SPRING, W., et **PROST**, E. — *„Étude sur les eaux de la Meuse. Détermination des quantités de matières diverses roulées par les eaux de ce fleuve pendant l'espace d'une année."*
Ann. d. l. Soc. géol. de Belgique [Liége, 8°], T. XI, Mém., pp. 123—220, pl. II; 1884.

666. UBAGHS, C. — *„L'âge et l'homme préhistorique et ses ustensiles de la station lacustre près de Maestricht."*
Publ. d. l. Soc. Hist. et Archéol. dans le duché de Limbourg [Ruremonde, 8°], T. XXI, pp. 3—92, pl. I—IV; 1884. — Seconde édition: Liége, H. Vaillant-Carmanne, 1884.

667. VALLÉE POUSSIN, Ch. de la — *„Note sur les terrains des environs de Fauquemont."*
Ann. d. l. Soc. scientif. de Bruxelles [8°], VIIIe Année, (1883—'84), 2e Partie (Mém.), pp. 60—66; 1884.

668. ZOUTEVEEN, H. HARTOGH HEYS VAN — *„Een mammouthskies."*
Nieuwe Drentsche Volksalmanak [Assen, 12°] voor 1885, bl. 190—192; 1884. Ook: Provinc. Drenthsche en Asser Courant, Jaarg. 61, n°. 226, 25 Sept. 1884

669. *„Nota over de waarneming van het slibgehalte in de Nederlandsche rivieren en stroomen gedurende het jaar 1883."*
's Gravenhage, 1885. — 4°, VII + 123 bl. met 1 pl.

670. *„Nota over de waarneming van het slibgehalte in de Nederlandsche rivieren en stroomen gedurende het jaar 1884."*
's Gravenhage, 1885. — 4°, VI + 107 bl. met 2 pl.

671. BEEKMAN, A. A. — *„De zeekleilanden van Nederland."*
Tijdschr. v. h. Ned. Aardr. Gen. [Amsterdam, Utrecht, 8°], 2e Ser., Dl. II, Meer uitgebr. art., 2e St., bl. 134—194; 1885.

672. BÖHM, J. — *„Der Grünsand von Aachen und seine Mollusken fauna."*
Inaug.-Dissert., Bonn, 1885. — Bonn, C. Georgi, 8°, 155 S. mit 2 Taf.; auch: Verhandl. d. naturh. Ver. d. pr. Rheinlande u. Westfalens [Bonn, 8°], Jahrg. XLII, Verh., S. 1—152, Taf. I—II; 1885.

673. CALKER, F. J. P. VAN — *„Diluviales aus der Gegend von Neu-Amsterdam."*
Zeitschr. d. deutsch. geol. Gesellsch. [Berlin, 8°], Bd. XXXVII, S. 792—802; 1885.

674. DELVAUX, E. — *„Époque quaternaire. — Quelques mots sur le grand bloc erratique d'Oudenbosch près de Bréda et sur le dépôt de roches granitiques scandinaves, découvert dans la région."*
Ann. d. l. Soc. malacol. de Belgique [Bruxelles, 8°], T. XX, Mém., pp. 6—14; 1885.

675. GEER, G. DE — *„Ueber die zweite Ausbreitung des skandinavischen Landeises."*
Uebersetzt und mit Anmerkungen versehen von F. WAHNSCHAFFE.
Zeitschr. d. deutsch. geol. Ges. [Berlin, 8°], Bd. XXXVII, S. 177—206, Taf. XII—XIII; 1885.

676. HAAN, R. E. DE — *„Het diluvium van Nederland."*
Bladen voor opvoeding en onderwijs, Jaarg. II (Norma, Jaarg. IV) [Amsterdam, 8°], (1884—'85), bl. 509—518, 533—537; 1885.

677. HOLZAPFEL, E. — *„Ueber die Fauna des Aachener Sandes und seine Aequivalente."*
Zeitschr. d. deutsch. geol. Ges. [Berlin, 8°], Bd. XXXVII, S. 595—609; 1885.

678. KOENEN, A. VON — *„Comparaison des couches de l'Oligocène supérieur et du Miocène de l'Allemagne septentrionale avec celles de la Belgique."*
Ann. d. l. Soc. géol. de Belgique [Liége, 8°], T. XII, Mém., pp. 194—206; 1885.

679. LORIÉ, J. — *„Sur la distribution des cailloux de granite, etc., dans le nord de la Belgique et le sud des Pays-Bas."*
Ann. d. l. Soc. géol. de Belgique [Liége, 8°], T. XIII, Bull., pp. 27—31; 1885.

680. LORIÉ, J. — *„Contributions à la géologie des Pays-Bas. I. Résultats géologiques et paléontologiques des forages de puits à Utrecht, Goes et Gorkum."*
Archives du Musée Teyler [Haarlem, (Paris, Leipsic), gr. 8°], Sér. 2, Vol. II, pp. 109—240, pl. III—VII; 1885.

681. LORIÉ, J. — *„(Over eene grondboring in Assen)."*
Nieuwe Provinc. Drenthsche en Asser Courant, Jaarg. 12, no. 230; 30 Sept. 1885.

682. LORIÉ, J. — *„(Over eene grondboring te Dedemsvaart)."*
Nieuwe Provinc. Drenthsche en Asser Courant, Jaarg. 12, n°. 232; 2 Oct. 1885.

683. MEUNIER, A. et **PERGENS**, Ed. — *„Nouveaux bryozoaires du crétacé supérieur."*
Ann. d. l. Soc. roy. malacol. de Belgique [Bruxelles, 8°], T. XX, Mém., pp. 32—37, pl. II; 1885.

684. ROEMER, F. — *„Lethaea erratica oder Aufzählung und Beschreibung der in der norddeutschen Ebene vorkommenden Diluvial-Geschiebe nordischer Sedimentär-Gesteine."*
Palaeont. Abhandl., herausg. von W. Dames und E. Kayser [Berlin, 4°], Bd. II, H. 5, S. 250—420, Taf. XXIV—XXXIV; 1885.

685. SEELHEIM, F. — *„Beitrag zur Entstehungsgeschichte der Niederlande."*
Verhandl. d. naturh. Ver. d. pr. Rheinlande u. Westfalens [Bonn, 8°], Jahrg. XLII, Verh., S. 381—403, mit 1 Taf.; 1885.

686. *„Nota over de waarneming van het slibgehalte in de Nederlandsche rivieren en stroomen gedurende het jaar 1885."*
's Gravenhage, 1886. — 4°, VI + 61 bl.

687. BEISSEL, Ign. — *„Der Aachener Sattel und die aus demselben vorbrechenden Thermalquellen."*
Aachen, J. A. Mayer, 1886. — 8°, 338 S. mit 4 Taf.

688. BEMMELEN, J. M. van — *„Bijdragen tot de kennis van den alluvialen bodem in Nederland. I. De bodem van het voormalig IJ. II. De samenstelling van de nieuwe zeeklei in het IJ en in de Zuiderzee. III. De samenstelling en de vorming van de zure gronden in het Nederlandsch alluvium."*
Verhand. d. Kon. Akad. v. Wet. [Amsterdam, 4°], Dl. XXV. — 105 bl. met 12 tab. en 4 kaarten; 1886.

689. BEMMELEN, J. M. VAN — *„Sur les couches alluviales récentes dans l'IJ et le Zuiderzée et sur la formation des terres pyritiques et acides dans les alluvions des Pays-Bas."*
Recueil d. trav. chim. des Pays-Bas [Leide, 8°], T. V, pp. 199—211; 1886.

690. CALKER, F. J. P. VAN — *„Ananchytes sulcatus in Diluvialgeschieben der Gegend von Nieuw-Amsterdam."*
Zeitschr. d. deutsch. geol. Ges. [Berlin, 8°], Bd. XXXVIII, S. 452—454; 1886.

691. COGELS, P., et **ERTBORN**, O. VAN — *„Contribution à l'étude des terrains quaternaires."*
Ann. d. l. Soc. roy. malacol. de Belgique [Bruxelles, 8°], T. XXI, Bull., pp. 23—37; 1886.

692. DECHEN, H. VON — *„Notiz über einige erratische Blöcke in Westfalen."*
Verhandl. d. naturh. Ver. d. pr. Rheinlande u. Westfalens [Bonn, 8°], Jahrg. XLIII, Verh., S. 58—59; 1886.

693. DELVAUX, E. — *„Sur l'exhumation du grand erratique d'Oudenbosch et sa translation au collège de cette commune."*
Ann. d. l. Soc. géol. de Belgique [Liége, 8°], T. XIII, Bull., pp. 44—46; 1886.

694. DELVAUX, E. — *„Époque quaternaire. — Sur les derniers fragments de blocs erratiques recueillis dans la Flandre occidentale et dans le nord de la Belgique."*
Ann. d. l. Soc. géol. de Belgique [Liége, 8°], T. XIII, Mém., pp. 158—182; 1886.

695. HAGEDOORN, A. D. — *„Het noordsch diluvium."*
De Natuur [Utrecht, 4°], Jaarg. VI, bl. 208—213, 235—241, 1886; (VII, bl. 143, 1887).

696. HARTING, P. — *„Het Eemdal en het Eemstelsel."*
Album der Natuur [Haarlem, 8°], 1886, bl. 95—99.

697. LORIÉ, J. — *„Iets over Drenthe's bodem."*
Nieuwe Drentsche Volksalmanak [Assen, 12°] voor 1887, bl. 183—197; 1886.

698. LORIÉ, J. — *„Eene putboring te Sneek."*
Nieuwe Provinc. Drenthsche en Asser Courant, Jaarg. 13, n°. 84—85; 9—10 April 1886.

699. LORIÉ, J. — *„De geologische verzameling van het Provinciaal Drentsch Museum van Oudheden, te Assen."*
Nieuwe Provinc. Drenthsche en Asser Courant, Jaarg. 13, n°. 96, 23 April 1886.

700. LORIÉ, J. — *„Note sur le forage d'Arnhem."*
Ann. d. l. Soc. roy. malacol. de Belgique [Bruxelles, 8°], T. XXI, Bull., pp. 48—50; 1886.

701. PELSENEER, P. — *„Notice sur les crustacés décapodes du maestrichtien du Limbourg."*
Bull. du Mus. roy. d'Hist. nat. de Belgique [Bruxelles, 8°], T. IV, pp. 161—175; 1886.

702. SCHULZ, W. — *„Führer des Berg- und Hütten-Ingenieurs durch die Umgegend von Aachen."*
Aachen, C. H. Georgi, 1886. — kl. 8°, 133 S. mit 2 Taf. und einer von HOLZAPFEL und SIEDAMGROTZKY entworfenen geologischen Karte, 1:80000.

703. SMETS, G. — *„Une tortue nouvelle du crétacé de Maestricht."*
Ann. d. l. Soc. scientif. de Bruxelles [8°], Année X (1885—'86), 2, pp. 15—25; 1886.

704. UBAGHS, C. — *„De Dinosaurier in de Maastrichtsche Krijtvorming."*
De wetenschappelijke Nederlander [Haarlem, 4°], 2e Ser., Jaarg. I, n°. 19, bl. 306—309; 1886.

705. UBAGHS, C. — *„Notice biographique du géologue Binkhorst tot den Binkhorst."*
Publ. d. l. Soc. hist. et archéol. dans le duché de Limbourg [Ruremonde, 8°], T. XXIII, pp. 441—443; 1886.

706. UBAGHS, C. — *„Littérature des ouvrages parus sur l'étude des terrains géologiques du Limbourg néerlandais."*
Publ. d. l. Soc. hist. et archéol. dans le duché de Limbourg [Ruremonde, 8°], T. XXIII, pp. 443—447; 1886.

707. VOSS. — *„Ueber das Cambrium und das untere Unterdevon im Regierungsbezirk Aachen."*
Verhandl. d. naturh. Ver. d. pr. Rheinlande u. Westfalens [Bonn, 8°], Jahrg. XLIII, Corr.-Bl., S. 141—149; 1886.

708. *„Congres der Belgische Geologische, Anthropologische en Archeologische Genootschappen te Maastricht."*
De wetenschappelijke Nederlander [Haarlem, 4°], 2e Ser., Jaarg. II, bl. 310—314; 1887.

709. *„Rapport van de Commissie voor de geologische kaart van Nederland."*
Versl. en Meded. d. Kon. Akad. v. Wet., Afd. Nat. [Amsterdam, 8°], 3e Reeks, Dl. IV, bl. 39—52, (4—5, 57—61, 167—168); 1887.

710. BEEKMAN, A. A. — *„De strijd om het bestaan. — Geschiedenis en tegenwoordige staat van de Lage Gronden van Nederland, voor niet-technici."*
Zutphen, W. J. Thieme en Cie, 1887. — 8°, XI + 604 bl., met 5 pl. en 6 kaarten.

711. BEMMELEN, J. M. VAN — *„De Droogmaking der Zuiderzee."*
Kort Verslag eener voordracht, gehouden op het 30ste Nijverheids-Congres te Purmerend.
Tijdschr. uitg. d. d. Ned. Maatsch. t. bev. v. Nijverheid [Haarlem, 8°], 4e Reeks, Dl. XI, bl. 325—346; 1887.

712. BROECK, E. VAN DEN — *„Note sur un nouveau gisement de la Terebratula grandis (Blum.), avec une carte de l'extension primitive des dépôts pliocènes marins en Belgique."*
Bull. d. l. Soc. belge de Géol. [Bruxelles, 8°], T. I, Mém., pp. 49—59, pl. II; 1887.

713. BROECK, E. VAN DEN — *„Étude sur la faune oligocène d'Elsloo, près Maastricht."*
Bull. d. l. Soc. belge de Géol. [Bruxelles, 8°], T. I, Proc.-Verb., pp. 106—108; 1887.

714. BROECK, E. VAN DEN — *„Note préliminaire sur l'origine probable du limon hesbayen ou limon non stratifié homogène."*
Bull. d. l. Soc. belge de Géol. [Bruxelles, 8°], T. I, Proc.-Verb., pp. 151—159; 1887.

715. BUUREN, P. A. VAN — *„Iets over den Dollart."*
Tijdschr. v. h. Ned. **Aardr.** Gen. [Amsterdam, 8°], 2e Ser., Dl. IV, Meer uitgebr. art., 2e St., bl. 494—528, met 1 kaart; 1887.

716. DECHEN, H. VON, und **RAUFF,** H. — *„Geologische und mineralogische Litteratur der Rheinprovinz und der Provinz Westfalen sowie einiger angrenzenden Gegenden."*
Verhandl. d. naturh. Ver. d. pr. Rheinlande u. Westfalens [Bonn, 8°], Jahrg. XLIV, S. 181—476.
Bonn, Max Cohen und Sohn, 1887. — 8°, 294 S.

717. DELVAUX, E. — *„Époque quaternaire. — Les anciens dépôts de transport de la Meuse, appartenant à l'assise moséenne, observés dans les ballastières de Gelieren, près Genck, en Campine."*
Ann. d. l. Soc. géol. de Belgique [Liége, 8°], T. XIV, Mém., pp. 97—116; 1887.

718. DELVAUX, E. — *„Époque quaternaire. — Description sommaire des blocs colossaux de grès blanc cristallin, provenant de l'étage landenien supérieur, dont la rencontre a été signalée par l'auteur, dès 1867, en différents points de la Campine limbourgeoise."*
Ann. d. l. Soc. géol. de Belgique [Liége, 8°], T. XIV, Mém., pp. 117—130; 1887.

719. FORIR, H. — *„Contributions à l'étude du système crétacé de la Belgique. I. Sur quelques poissons et crustacés nouveaux ou peu connus."*
Ann. d. l. Soc. géol. de Belgique [Liége, 8°], T. XIV, Mém., pp. 25—56, pl. I—II; 1887.

720. FORIR, H. — *„Contributions à l'étude du système crétacé de la Belgique. II. Etudes complémentaires sur les crustacés."*
Ann. d. l. Soc. géol. de Belgique [Liége, 8°], T. XIV, Mém., pp. 155—175, pl. VII; 1887.

721. FORIR, H. — *„Contributions à l'étude du système crétacé. III. Bibliographie et tableau des thoracostracés crétacés décrits jusqu'à ce jour."*
Ann. d. l. Soc. géol. de Belgique [Liége, 8°], T. XIV, Mém., pp. 176—195; 1887.

722. HOSIUS, A. — *„Ueber die tertiären Ablagerungen zwischen Vreden und Zwillbrock."*
Verhandl. d. naturh. Ver. d. pr. Rheinlande u. Westfalens [Bonn, 8°], Jahrg. XLIV, Corr.-Bl., S. 38—41; 1887.

723. KAUNHOWEN, F. — *„Die Gastropoden der Maestrichter Kreide."*
Inaug.-Dissert., Berlin, 1887. — Berlin, G. Schade (O. Francke), 8°, 38 S., (mit 1 Taf.?).

724. LELY, C. — *„Nota over de uitkomsten der waarnemingen van het slibgehalte der Nederlandsche rivieren."*
Uitgegeven op last van het Departement van Waterstaat, Handel en Nijverheid. 's Gravenhage, 1887. — 4°, 70 + II bl. met 22 pl.

725. LORIÉ, J. — *„Contributions à la géologie des Pays-Bas. II. Le diluvium ancien ou graveleux. III. Le diluvium plus récent ou sableux et le système Eemien."*
Archives du Musée Teyler [Haarlem, (Paris, Leipsic), gr. 8°], Sér. 2, Vol. III, 1e Partie, pp. 1—160, pl. I—VII; 1887.

726. LORIÉ, J. — *„Beschouwingen over het Diluvium van Nederland."*
Tijdschr. v. h. Ned. Aardr. Gen. [Amsterdam, 8°], 2e Ser., Dl. IV, Meer uitgebr. art, 2e St., bl. 383—453, pl. II—IV; 1887.

727. LORIÉ, J. — *„De boring te Assen in 1887."*
Nieuwe Provinc. Drenthsche en Asser Courant, Jaarg. 14, n°. 247; 22 Oct. 1887.

728. MARTIN, K. — *„Ein neues untersilurisches Geschiebe aus Holland."*
Versl. en Meded. d. Kon. Akad. v. Wet., Afd. Nat. [Amsterdam, 8°], 3e Reeks, Dl. IV, bl. 293—296; 1887.

729. SMETS, G. — *„Un reptile nouveau des sables d'Aix-la-Chapelle."*
Le Muséon [Louvain, 8°], T. VI, pp. 133—142; 1887.

730. PUYDT, M. DE — *„Sainte-Gertrude à l'époque néolithique."*
Publ. d. l. Soc. Hist. et Archéol. dans le duché de Limbourg [Ruremonde, 8°], T. XXIV, pp. 39—66, pl. I—V; 1887.

731. UBAGHS, C. — *„Quelques considérations sur les dépôts crétacés de Maestricht dans leurs connexions avec les couches dites maestrichtiennes de Ciply."*
Bull. d. l. Soc. belge de Géol. [Bruxelles, 8°], T. I, Proc.-Verb., pp. 58—67; 1887.

732. UBAGHS, C. — *„Compte rendu général des séances et excursions de la Société belge de Géologie, de Paléontologie et d'Hydrologie à Maestricht, les 17, 18 et 19 Septembre 1887."*

Bull. d. l. Soc. belge de Géol. [Bruxelles, 8°], T. I., Mém., pp. 209—234, (Proc.-Verb., pp. 180, 225—226); 1887.

733. UBAGHS, C. — *„D'où viennent les silex des ateliers dits préhistoriques de Ste-Gertrude et de Ryckholt?"*

Ann. d. l. Soc. géol. de Belgique [Liége, 8°], T. XIV, Mém., pp. 204—212; 1887.

734. UBAGHS, C. — *„Les ateliers ou stations dits préhistoriques de Ste-Gertrude et de Ryckholt, près Maestricht."*

Liége, H. Vaillant-Carmanne, 1887. — 8°.

735. VEEREN, F. E. L. — *„De secundaire gesteenten in het Oostelijk gedeelte der provincie Gelderland, vooral met het oog op een ontginning der Wealden."*

Tijdschr. v. h. Ned. Aardr. Gen. [Amsterdam, 8°], 2e Ser., Dl. IV, Versl. en Aardr. Med., bl. 52—62, 314—329, met 1 kaart 1:50000; 1887.

736. *„Algemeene aardrijkskundige bibliographie van Nederland. II. Natuurkundige toestand."*

Uitgegeven door de Afdeeling „Nederland" van het Nederlandsch Aardrijkskundig Genootschap.

Leiden, E. J. Brill, 1888. — 8°, X + 249 bl.

737. BECKER, V. — *„Het zwerfblok van Oudenbosch en zijne omgeving."*

Studien op godsd., wet. en letterk. gebied [Utrecht, 8°], Jaarg. 20, Dl. XXX, bl. 309—406; 1888.

738. BEEKMAN, A. A. — *„De oeverafschuivingen en dijkvallen in Zeeland en de tegenwoordige toestand dier provincie."*

Tijdschr. v. h. Kon. Ned. Aardr. Gen. [Leiden, 8°], 2e Ser., Dl. V, Versl. en Aard. Med., bl. 12—46, met 2 pl.; 1888.

739. BRIART, A. — *„Sur le genre Trigonia et description de deux trigonies nouvelles des terrains supra-crétacés de Maestricht et de Ciply."*

Ann. d. l. Soc. roy. malacol. de Belgique [Bruxelles, 8°], T. XXIII, Mém., pp. 325—339, pl. XIII; 1888.

740. CALKER, F. J. P. VAN — *„Ueber glaciale Erscheinungen im Groninger Hondsrug."*

Zeitschr. d. deutsch. geol. Gesellsch. [Berlin, 8°], Bd. XL, S. 258—261; 1888.

741. CAPPELLE, H. VAN — *„Bijdrage tot de kennis van Friesland's bodem."*

Tijdschr. v. h. Kon. Ned. Aardr. Gen. [Leiden, 8°], 2e Ser., Dl. V., Meer uitgebr. art., bl. 141—177, met 1 pl.; 1888.

742. CAPPELLE, H. VAN — *„Quelques observations sur le quaternaire ancien dans le Nord des Pays-Bas."*
Bull. d. l. Soc. belge de Géol. [Bruxelles, 8°], T. II, Mém., pp. 125—134, pl. IV, (Proc.-Verb., pp. 212—213); 1888.

743. CAPPELLE, H. VAN — *„Een merkwaardig plekje."*
Eigen Haard [Haarlem, 4°], 1888, bl. 354—356.

744. CAPPELLE, H. VAN — *„Bijdrage tot de kennis van Friesland's bodem."*
Hand. v. h. 1e Ned. Nat. en Geneesk. Congres [Haarlem, gr. 8°], (1887), bl. 309—317; 1888.

745. CAPPELLE, H. VAN — *„Over fossielen, beschouwd als middelen ter bepaling van de natuurkundige gesteldheid onzer planeet in vroegere tijden."*
Album der Natuur [Haarlem, 8°], 1888, bl. 317—337.

746. CAUDÉRAN, H. — *„Lacs souterrains superposés dans la vallée de la Meuse près de Maestricht."*
Ann. d. l. Soc. géol. de Belgique [Liége, 8°], T. XV, Bull., pp. 148—152; 1888.

747. DIESEN, G. VAN, **BOSSCHA,** J., en **BEMMELEN,** J. M. VAN — *„Verslag van de commissie tot onderzoek naar de mate, waarin water onder verschillende drukhoogte door zandmassa's van verschillende samenstelling en breedte stroomt."*
Verh. d. Kon. Akad. v. Wet. [Amsterdam, 4°], Dl. XXVI. — 77 bl. met 7 pl ; 1888.

748. DOLLO, L. — *„Sur le crâne des Mosasauriens."*
Bull. scientif. d. l. France et d. l. Belgique, publ. p. A. Giard; 3e Sér., 1e Année, pp. 1—11, avec 1 pl.; 1888.

749. HAGEDOORN, A. D. — *„Dr. W. C. H. Staring en Dr. J. Lorié."*
De Natuur [Utrecht, 4°], Jaarg. VIII, bl. 77—79, 104—107; 1888.

750. HUBRECHT, A. A. W. — *„P. Harting herdacht."*
Jaarb. v. d. Kon. Akad. v. Wet. te Amsterdam [8°], voor 1888, Levensber., bl. 1—60.

751. KOKEN, E. — *„Thoracosaurus macrorhynchus Bl. aus der Tuffkreide von Maastricht."*
Zeitschr. d. deutsch. geol. Ges. [Berlin, 8°], Bd. XL, S. 754—773, Taf. XXXII; 1888.

752. LORIÉ, J. — *„Observations géologiques."*
Bull. d. l. Soc. belge de Géol. [Bruxelles, 8°], T. II, Proc.-Verb., pp. 27—28; 1888.

753. LORIÉ, J. — *„Het diluvium in Nederland."*
Hand. v. h. 1e Ned. Nat. en Geneesk. Congres [Haarlem, gr. 8°], (1887), bl. 257—263; 1888.

766. *„Voorstel van de commissie voor de geologische kaart van Nederland."*
Versl. en Meded. d. Kon. Akad. v. Wet., Afd. Nat. [Amsterdam, 8°], 3e Reeks, Dl. VI, bl. 367—371; 1889.

767. BLINK, H. — *„Eenige mededeelingen over de beweging des waters langs de Nederlandsche kusten in verband met de delta-vorming."*
Hand. v. h. 2e Ned. Nat. en Geneesk. Congres [Leiden, gr. 8°], bl. 218—222; 1889.

768. BUUREN, P. A. VAN — *„De plannen tot droogmaking der Zuiderzee."*
Tijdschr. v. h. Kon. Ned. Aardr. Gen. [Leiden, 8°], 2e Ser., Dl. VI, Meer uitgebr. art., bl. 194—226, met 3 pl.; 1889.

769. CALKER, F. J. P. VAN — *„Die zerquetschten Geschiebe und die nähere Bestimmung der Groninger Moränen-Ablagerung."*
Zeitschr. d. deutsch. geol. Ges. [Berlin, 8°], Bd. XLI, S. 343—358, Taf. XVI—XVII; 1889.

770. CALKER, F. J. P. VAN — *„Beiträge zur Heimathsbestimmung der Groninger Geschiebe."*
Zeitschr. d. deutsch. geol. Ges. [Berlin, 8°], Bd. XLI, S. 385—394; 1889.

771. CAPPELLE, H. VAN — *„Eenige geologische waarnemingen in de omstreken van Baarn."*
Tijdschr. v. h. Kon. Ned. Aard. Gen. [Leiden, 8°], 2e Ser., Dl. VI, Meded., bl. 191—200; 1889.

772. CAPPELLE, H. VAN — *„Les escarpements du „Gaasterland" sur la côte meridionale de la Frise. Contribution à la connaissance du Quaternaire des Pays-Bas."* — Appendice:
HINDE, G. J. — *„On the nature of some fragments of siliceous rock from the boulderclay of the „Roode Klif" (Red Cliff) on the southern border of the province of Friesland."*
Bull. d. l. Soc. belge de Géol. [Bruxelles, 8°], T. III, Mém., pp. 223—258, pl. VIII, (Proc.-Verb., pp. 322—324); 1889.

773. CAPPELLE, H. VAN — *„Het Roode Klif."*
Hand. v. h. 2e Ned. Nat. en Geneesk. Congres [Leiden, gr. 8°], bl. 238—244; 1889.

774. CAPPELLE, H. VAN — *„Iets over erratische gesteenten in Nederland."*
Vragen van den Dag [Amsterdam, 8°], Jaarg. IV, bl. 81—97; 1889.

775. DRABBE, J., en **BADON GHYBEN,** W. — *„Nota in verband met de voorgenomen putboring nabij Amsterdam."*
Tijdschr. v. h. Kon. Inst. v. Ingen. ['s Gravenhage, 4°], Verhand., 1888—'89, bl. 8—22, pl. VI—VII; 1889.

776. **DRABBE**, J., en **BROEK**, H. J. VAN DEN — *„Verslag betrekkelijk eene putboring bij Sloten."*
Tijdschr. v. h. Kon. Inst. v. Ingen. ['s Gravenhage, 4°], Verhand., 1888—'89, bl. 209—223, pl. XXIV; 1889.

777. **ERENS**, A. — *„Note sur les roches cristallines recueillies dans les dépôts de transport situés dans la partie méridionale du Limbourg hollandais."*
Ann. d. l. Soc. géol. de Belgique [Liége, 8°], T. XVI, Mém., pp. 395—444, pl. X—XIII; 1889.

778. **FORIR**, H. — *„Contributions à l'étude du système crétacé de la Belgique. IV. Troisième note sur des poissons et crustacés nouveaux ou peu connus."*
Ann. d. l. Soc. géol. de Belgique [Liége, 8°], T. XVI, Mém., pp. 445—460, pl. XIV; 1889.

779. **HAAN**, R. E. DE — *„Het barnsteen."*
Album der Natuur [Haarlem, 8°], 1889, bl. 105—125.

780. **HOLZAPFEL**, E. — *„Die Mollusken der Aachener Kreide."*
Palaeontographica [Stuttgart, 4°], Bd. XXXIV, S. 29—180, Taf. IV—XXI; Bd. XXXV, S. 139—268, Taf. VIII—XXXIX; 1887—'89.

781. **HOSIUS**, A. — *„Ueber die Verbreitung des Mitteloligocäns westlich von der westfälischen Kreideformation und nördlich von der Weserkette."*
Verhand. d. naturh. Ver. d. pr. Rheinlande u. Westfalens [Bonn, 8°], Jahrg. XLVI, Verh., S. 51—95; 1889.

782. **LORIÉ**, J. — *„Eenige opmerkingen naar aanleiding van „Het eiland Urk, benevens eenige algemeene beschouwingen over de Geologie van Nederland", door K. Martin."*
Tijdschr. v. h. Kon. Ned. Aardr. Gen. [Leiden, 8°], 2e Ser., Dl. VI, Meded., bl. 38—46; 1889.

783. **LORIÉ**, J. — *„Contributions à la géologie des Pays-Bas. IV. Les deux derniers forages d'Amsterdam."*
Bull. d. l. Soc. belge de Géol. [Bruxelles, 8°], T. III, Mém., pp. 409—449, (Proc.-Verb., pp. 320—322); 1889.

784. **LORIÉ**, J. — *„Het dalen van den bodem in Nederland."*
Hand. v. h. 2e Ned. Nat. en Geneesk. Congres [Leiden, gr. 8°], bl. 222—228; 1889.

785. **LORIÉ**, J. — *„L'affaissement du sol des Pays-Bas."*
Bull. d. l. Soc. belge de Géol. [Bruxelles, 8°], T. III, Proc.-Verb., pp. 462—469; 1889.

786. **LORIÉ**, J. — *„De derbingskuil van Gieten en zijne familie."*
Nieuwe Drentsche Volksalmanak [Assen, 12°] voor 1890, bl. 222—237; 1889.

787. **LORIÉ**, J. — *„De boring te Asssen in 1889."*
Nieuwe Provinc. Drenthsche en Asser Courant, Jaarg. 16, n°. 244; 17 Oct. 1889.

788. LORIÉ, J. — *„Quelques réflexions à propos du travail de M. van Overloop sur l'Escaut supérieur."*
Bull. d. l. Soc. belge de Géol. [Bruxelles, 8°], T. III, Proc.-Verb., pp. 457—461; 1889.

789. MARTIN, K. — *„Notiz über den angeblich fossilen, menschlichen Unterkiefer vom Caberge bei Maastricht."*
Versl. en Meded. d. Kon. Akad. v. Wet., Afd. Nat. [Amsterdam, 8°], 3e Reeks, Dl. V, bl. 434—440, met 1 pl., 1889.

790. MARTIN, K. — *„Het eiland Urk, benevens eenige algemeene beschouwingen over de geologie van Nederland."*
Tijdschr. v. h. Kon. Ned. Aardr. Gen. [Leiden, 8°], 2e Ser., Dl. VI, Meded., bl. 1—37; 1889.

791. MARTIN, K. — *„Een antwoord aan Dr. J. Lorié."*
Tijdschr. v. h. Kon. Ned. Aardr. Gen. [Leiden, 8°], 2e Ser., Dl. VI, Meded., bl. 181—190; 1889.

792. OVERLOOP, E. VAN — *„Les origines du Bassin supérieur de l'Escaut."*
Bruxelles, F. Hayez, 1889. — gr. 8°, 48 pp. avec 1 pl. et 1 carte.

793. PENCK, A. — *„Das Königreich der Niederlande."*
Unser Wissen von der Erde, herausg. v. A. KIRCHHOFF [Wien und Prag, F. Tempsky, Leipzig, G. Freytag, gr. 8°], Bd. II, Länderkunde von Europa, 1er Teil, 2e Hälfte, S. 421—504; 1889.

794. REINDERS, G. — *„De oerbanken onzer heidevelden."*
Tijdschr. d. Ned. Heidemaatsch. [Zwolle, 8°], Jaarg. I, Afl. 3, bl. 102—106, Afl. 4, bl. 147—152; 1889.

795. RUTOT, A., et **BROECK**, E. VAN DEN — *„Géologie régionale. — Belgique et Pays-Bas."*
Ann. géol. univ. [Paris, 8°], T. VI, pp. 421—427; 1889.

796. STARING, W. C. H. — *„Geologische kaart van Nederland."*
Tweede druk. Uitgevoerd aan de Topographische inrichting.
's Gravenhage, Gebr. Belinfante, 1889. — 1 Atlas, Schaal 1 : 200 000, 27 bladen, plus eene verklaring van de teekens der geologische kaart van Nederland, 12 bl., kl. 8°.

797. UBAGHS, C. — *„Het alluvium en Maasdiluvium in Limburg en de meer zuidelijke verspreiding der Scandinavische gesteenten."*
Hand. v. h. 2e Ned. Nat. en Geneesk. Congres [Leiden, gr. 8°], bl. 244—259; 1889.

798. WINKLER, T. C. — *„Note sur la source ferrugineuse du Haarlemmermeer."*
Bull. d. l. Soc. belge de Géol. [Bruxelles, 8°], T. III, Proc.-Verb., pp. 349—352; 1889.

799. *„Rapport over het voorstel tot het oprichten van een geologisch-geographisch Centraal-Bureau."*
Tijdschr. v. h. Kon. Ned. Aardr. Gen. [Leiden, 8°], 2e Ser., Dl. VII, bl. 484—492; 1890.

800. BEMMELEN, J. M. VAN — *„Die Zusammensetzung des Meeresschlicks in den neuen Alluvien des Zuiderzee (Niederlande)."*
Die landwirtschaftlichen Versuchs-Stationen [Berlin, 8°], Bd. XXXVII, S. 239—256; 1890.

801. BEMMELEN, J. M. VAN — *„Die Zusammensetzung der Ackererde, nach Anleitung der in den vorigen Abhandlungen mitgeteilten Analysen von gewöhnlichen und vulkanischen Thonböden."*
Die landwirtschaftlichen Versuchs Stationen [Berlin, 8°], Bd. XXXVII, S. 347—373; 1890.

802. BORGMAN, A. — *„Bijdrage tot de kennis der geologische ontwikkeling van Nederlands hoogvenen."*
Acad. Proefschrift, Groningen, 1890. — Winsum, J. C. Mekel, 8°, 176 bl. met 3 pl.

803. CALKER, F. J. P. VAN — *„Ueber ein Vorkommen von Kantengeschieben und von Hyolithus- und Scolithus-Sandstein in Holland."*
Zeitschr. d. deutsch. geol. Ges. [Berlin, 8°], Bd. XLII, S. 577—583; 1890.

804. CAPPELLE, H. VAN — *„Bijdrage tot de kennis van Friesland's bodem. II. Eenige mededeelingen betreffende de Gaasterlandsche kliffen."*
Tijdschr. v. h. Kon. Ned. Aardr. Gen. [Leiden, 8°], 2e Ser., Dl. VII, bl. 780—802, met 1 pl.; 1890.

805. DOLLO, L. — *„Première note sur les mosasauriens de Maestricht."*
Bull. d. l. Soc. belge de Géol. [Bruxelles, 8°], T. IV, Mém., pp. 151—169, pl. VIII; 1890.

806. ENGELENBURG, E. — *„Bijdragen tot de hydrographie en morphologie der zuidelijke zeegaten en riviermonden in Nederland."*
Tijdschr. v. h. Kon. Ned. Aardr. Gen. [Leiden, 8°], 2e Ser., Dl. VII, bl. 281—331, met 6 kaarten; 1890.

807. LANGE, TH. — *„Beiträge zur Kenntniss der Flora des Aachener Sandes."*
Zeitschr. d. deutsch. geol. Ges. [Berlin, 8°], Bd. XLII, S. 658—676, Taf. XXXII—XXXIV; 1890.

808. LANGERAAD, A. P. L. v. — *„Zur Frage der litoralen Niveauveränderungen."*
Zeitschr. f. wiss. Geographie [Weimar, gr. 8°], Bd. VII, S. 265—274, Taf. VI; 1890.

809. LOHEST, M. — *„Alluvions anciennes de la Meuse."*
Ann. d. l. Soc. géol. de Belgique [Liége, 8°], T. XVII, Bull., pp. 82—85; 1890.

810. LORIÉ, J. — *„Contributions à la géologie des Pays-Bas. V. Les dunes intérieures, les tourbières basses et les oscillations du sol."*
Archives du Musée Teyler [Haarlem, (Paris, Leipsic), gr. 8°], Sér. 2, Vol. III, 5e Partie, pp. 375—461, avec 2 pl.; 1890.

811. LORIE, J. — *„De bodem onder Haarlem."*
Algemeen Handelsblad van 23 Maart 1890, Avondblad, 2e Blad.

812. LORIÉ, J. — *„De boring te Ommerschans."*
Nieuwe Provinc. Drenthsche en Asser Courant, Jaarg. 17, n°. 121, Eerste Blad; 27 Mei 1890.

813. MAYER, A. — *„Over eene soort Mergel uit Overijsel."*
Landbouwcourant [Zwolle, Fol.], Jaarg. XLIV, n°. 45, bl. 177; 6 Nov. 1890.

814. MEULEMAN, H. J. — *„Over ons oer."*
Album der Natuur [Haarlem, 8°], 1890, bl. 24—32.

815. OHLING, H. — *„Zur Entstehungsgeschichte der ostfriesischen Marschen."*
74er Jahresber. d. naturf. Ges. in Emden [8°], 1888—'89, S. 9—20, (45—46), Taf. I—IV; 1890.

816. REINDERS, G. — *„De samenstelling en het ontstaan der zoogenaamde oerbanken in de Nederlandsche heidegronden."*
Verhand. d. Kon. Akad. v. Wet. [Amsterdam, 4°], Dl. XXVII. — 46 bl.; 1890.

817. SALFELD, A. — *„De ontginning der Nederlandsche heiden, en het gebruik der hulpmeststoffen."* Vertaald en met de hoofdstukken over geologie en klimaat der heiden vermeerderd door J. LORIÉ.
Uitgegeven onder aanbeveling van het Bestuur der Nederlandsche Heide-Maatschappij.
Arnhem, P. Gouda Quint, 1890. — kl. 4°, 176 bl.

818. SMALLENBURG, F. W. — *„Grondwater als „prise d'eau" voor waterleidingen."*
De Ingenieur ['s Gravenhage, 4°], Jaarg. V, (n°. 24), bl. 209—211; 1890.

819. TONKES, H. — *„Het plantenkleed van Westerwolde in verband met de bodemgesteldheid."* Eene aardrijkskundige studie in het veld.
Tijdschr. v. h. Kon. Ned. Aardr. Gen. [Leiden, 8°], 2e Ser., Dl. VII, bl. 817—843, met 1 kaart (n°. 10); 1890.

820. UBAGHS, C. — *„Sur le niveau de quelques fossiles crétacés."*
Ann. d. l. Soc. géol. de Belgique [Liége, 8°], T. XVII, Bull., pp. 76—79; 1890.

821. *„Verslag der Commissie voor het geologisch onderzoek van Nederland over het jaar 1890."*
Versl. en Meded. d. Kon. Akad. v. Wet., Afd. Nat. [Amsterdam 8°], 3e Reeks, Dl. VIII, bl. 328—329; 1891.

822. *„Verslag van de Geologische Commissie, over den brief van het Aardrijkskundig Genootschap."*
Versl. en Meded. d. Kon. Akad. v. Wet., Afd. Nat. [Amsterdam, 8°], 3e Reeks, Dl. IX, bl. 263—266; 1891.

823. *„Rapport der Commissie van Onderzoek in zake de Duinwaterleiding van Amsterdam, uitgebracht aan Burgemeester en Wethouders."*

Amsterdam, Stadsdrukkerij, 1891. — 8°, V + 121 bl. met bijlagen: 123 bl. met vele tabellen, en 11 teekeningen in afzonderlijken atlas.

824. *„Onderzoek omtrent de afsluiting en droogmaking van de Zuiderzee, de Wadden en de Lauwerzee. Nota No. 6: Resultaten der terreinwerkzaamheden verricht in 1889 en 1890."*

Leiden, E. J. Brill, 1891. — Fol., 16 + XXX bl. met 1 pl , waarop de gedane stroommetingen zijn voorgesteld, 1 kaart v. h. S. G. van het Zuiderzeewater, en 1 kaart van de grondboringen, 1889—'90, 1 : 100 000.

825. *„Onderzoek omtrent de afsluiting en droogmaking van de Zuiderzee, de Wadden en de Lauwerzee. Nota No. 7: De afsluiting Noordholland— Wieringen—Friesland en de droogmaking van het gedeelte der Zuiderzee binnen die afsluiting. B. De Droogmaking."*

Leiden, E. J. Brill, 1891. — Fol., 33 bl. met 1 geol. kaart der Zuiderzee 1 : 400 000, 1 dieptekaart idem, 1 pl. met lengte- en dwarsprofielen en 1 kaart van het ontwerp tot indijking en afsluiting, 1 : 200 000.

826. BEEKMAN, A. A. — *„Rapport omtrent de wenschelijkheid van de vervaardiging eener hoogtekaart van Nederland."*

Tijdschr. v. h. Kon. Ned. Aardr. Gen. [Leiden, 8°], 2e Ser., Dl. VIII, bl. 595—597; 1891.

827. BEISSEL, I. — *„Die Foraminiferen der Aachener Kreide."*

Nach dem Tode des Verfassers herausgegeben, und mit einer Einleitung versehen von E. Holzapfel.

Abhand. d. k. pr. geol. Landesanstalt [Berlin, gr. 8°], N. F., Heft 3. — 78 S. mit 1 Atlas in Fol. von 16 Taf.; 1891.

828. BLINK, H. — *„Eenige opmerkingen omtrent de vorming van drijftillen."*

Hand. v. h. 3e Ned. Nat. en Geneesk. Congres [Utrecht, gr. 8°], bl. 334—339; 1891.

829. BLINK, H. — *„De lage venen in Nederland en het ontstaan der drijftillen."*

Tijdschr. v. h. Kon. Ned. Aardr. Gen. [Leiden, 8°], 2e Ser., Dl. VIII, bl. 683—718, met 1 pl.; 1891.

830. BORGMAN, A. — *„Een drietal opmerkingen, gemaakt op eene kleine excursie door Noord-Overijsel."*

Tijdschr. v. h. Kon. Ned. Aardr. Gen. [Leiden, 8°], 2e Ser., Dl. VIII, bl. 163—179; 1891.

831. CALKER, F. J. P. van — *„De studie der Erratica."*

Hand. v. h. 3e Ned. Nat. en Geneesk. Congres [Utrecht, gr. 8°], bl. 360—369; 1891.

832. CALKER, F. J. P. VAN — *„Ueber das Vorkommen cambrischer und untersilurischer Geschiebe bei Groningen."*
Zeitschr. d. deutsch. geol. Ges. [Berlin, 8°], Bd. XLIII, S. 792—800; 1891.

833. CAPPELLE, H. VAN — *„Kort verslag van eenige, dezen zomer in West-Drenthe gedane geologische waarnemingen."*
Versl. en Meded. d. Kon. Akad. v. Wet., Afd. Nat. [Amsterdam, 8°], 3e Reeks, Dl. VIII, bl. 334—336; 1891.

834. CAPPELLE, H. VAN — *„Rapport omtrent eenige in de gemeente Havelte (Drenthe) verrichte grondboringen."*
Meded. omtr. d. Geologie van Nederland, verz. d. d. comm. v. h. geol. onderz., n°. 1.
Versl. en Meded. d. Kon. Akad. v. Wet., Afd. Nat. [Amsterdam, 8°], 3e Reeks, Dl. IX, bl. 68—70; 1891.

835. CAPPELLE, H. VAN — *„Kort verslag van eenige geologische waarnemingen in het diluviale gebied van West-Drenthe."*
Meded. omtr. d. Geologie van Nederland, verz. d d. comm. v. h. geol. onderz., n°. 4.
Versl. en Meded. d. Kon. Akad. v. Wet., Afd. Nat. [Amsterdam, 8°], 3e Reeks, Dl. IX, bl. 141—144, met 1 kaart; 1891.

836. CAPPELLE, H. VAN — *„Geologische resultaten van eenige in West-Drenthe en in het oostelijk deel van Overijsel verrichte grondboringen."* Eene bijdrage tot de kennis der ontwikkelingsgeschiedenis van het Nederlandsch diluvium."
Verh. d. Kon. Akad. v. Wet. [Amsterdam, 4°], Dl. XXIX. — 40 bl. met 1 pl.; 1891.

837. CAPPELLE, H. VAN — *„Sur les rapports du diluvium entremêlé avec le diluvium scandinave de Staring et sur un diluvium entremêlé dans la Drenthe centrale (province de Hollande)."*
Bull. d. l. Soc. belge de Géol. [Bruxelles, 8°], T. V, Proc.-Verb., pp. 69—77; 1891.

838. CAPPELLE, H. VAN — *„De betrekking tusschen het Gemengd en het Skandinaafsch Diluvium in Midden-Drenthe."*
Hand. v. h. 3e Ned. Nat. en Geneesk. Congres [Utrecht, gr. 8°], bl. 381—387; 1891.

839. CAPPELLE, H. VAN — *„Over diluviale meerafzettingen in den Nederlandschen bodem."*
Album der Natuur [Haarlem, 8°], 1891, bl. 367—373.

840. DELVAUX, E. — *„Étude stratigraphique et paléontologique du sous-sol de la Campine d'après les documents nouveaux provenant d'un forage exécuté par M. le baron O. van Ertborn, dans l'Établissement colonial de Merxplas, situé sur l'arête de partage des bassins de la Meuse et de l'Escaut."*
Ann. d. l. Soc. géol. de Belgique [Liége, 8°], T. XVIII, Mém., pp. 107—156; 1891.

841. ERENS, A. — *„Recherches sur les formations diluviennes du Sud des Pays-Bas."*
Archives du Musée Teyler [Haarlem, (Paris, Leipsic), gr. 8°], Sér. 2, Vol. III, 6e Partie, pp. 463—543, avec 5 tabl. et 1 pl.; 1891.

842. ERENS, A. — *„Recherches sur les formations diluviennes du Sud des Pays-Bas."*
Bull. d. l. Soc. belge de Géol. [Bruxelles, 8°], T. V, Mém., pp. 14—42, avec 1 tabl., (Proc.-Verb., pp. 37—39); 1891.

843. ERENS, A. — *„Recherches sur les formations diluviennes du Sud des Pays-Bas."* Exposé sommaire.
Ann. d. l. Soc. géol. de Belgique [Liége, 8°], T. XVIII, Bibl., pp. 15—32; 1891.

844. ERENS, A. — *„De jongste tertiaire gronden van Limburg."*
Hand. v. h. 3e Ned. Nat. en Geneesk. Congres [Utrecht, gr. 8°], bl. 370—377; 1891.

845. HAGEDOORN, A. D. — *„Onze binnenduinen."*
De Natuur [Utrecht, 4°], Jaarg. XI, bl. 206—211; 1891.

846. LORIÉ, J. — *„Rapport over de in de maanden Sept. en Oct. 1890 gedane onderzoekingen."*
Versl. en Meded. d. Kon. Akad. v. Wet., Afd. Nat. [Amsterdam, 8°], 3e Reeks, Dl. VIII, bl. 330—333; 1891.

847. LORIÉ, J. — *„Geologische waarnemingen aan het Merwede-kanaal tusschen Utrecht en Amsterdam."*
Meded. omtr. d. Geologie van Nederland, verz. d. d. comm. v. h. geol. onderz., n°. 2.
Versl. en Meded. d. Kon. Akad. v. Wet., Afd. Nat. [Amsterdam, 8°], 3e Reeks, Dl. IX, bl. 104—112, met 1 pl.; 1891.

848. LORIÉ, J. — *„Kort verslag van de onderzoekingen, over hoogvenen in Noord-Brabant en Limburg gedaan in den zomer van 1891."*
Meded. omtr. d. Geologie van Nederland, verz. d. d. comm. v. h. geol. onderz., n°. 5.
Versl. en Meded. d. Kon. Akad. v. Wet., Afd. Nat. [Amsterdam, 8°], 3e Reeks, Dl. IX, bl. 231—233; 1891.

849. LORIÉ, J. — *„Wat eenige diepe putboringen ons geleerd hebben."*
Tijdschr. v. h. Kon. Ned. Aardr. Gen. [Leiden, 8°], 2e Ser., Dl. VIII, bl. 355—390, pl. XII; 1891.

850. LORIÉ, J. — *„Waarom zijn er hoogvenen?"*
Hand. v. h. 3e Ned. Nat. en Geneesk. Congres [Utrecht, gr. 8°], bl. 345—350; 1891.

851. LORIÉ, J. — *„Kalk in het diluvium."*
Tijdschr. d. Ned. Heidemaatsch. [Zwolle, 8°], Jaarg. III, Afl. 4, bl. 131—136; 1891.

852. LORIÉ, J. — *„Overzicht van hetgeen er in ons land nog te doen valt op geologisch gebied, met inbegrip van de vervaardiging eener nieuwe geologische kaart."*
Tijdschr. v. h. Kon. Ned. Aardr. Gen. [Leiden, 8°], 2e Ser., Dl. VIII, bl. 575—594; 1891.

853. LORIÉ, J. — *„De geologische verzameling van het Provinciaal Drenthsch Museum te Assen."*
Nieuwe Drentsche Volksalmanak [Assen, 12°] voor 1892, bl. 79—95; 1891.

854. MASSART, J. — *„Les déplacements de la côte belge."*
Revue universitaire, 15 Nov. 1891. Bruxelles, 18 pp.

855. RETGERS, J. W. — *„De samenstelling van het duinzand van Nederland."*
Verhand. d. Kon. Akad. v. Wet. [Amsterdam, 4°], Dl. XXIX. — 48 bl.; 1891.

856. RETGERS, J. W. — *„Sur la composition du sable des dunes de la Néerlande."*
Ann. de l'Ecole polytechnique de Delft [Leide, 4°], T. VII, pp. 1—50; 1891.

857. SCHLÜTER, C. — *„Verbreitung der regulären Echiniden in der Kreide Norddeutschlands."*
Zeitschr. d. deutsch. geol. Ges. [Berlin, 8°], Bd. XLIII, S. 236—243; 1891.
Auch: Verhandl. d. naturh. Ver. d. pr. Rheinlande u. Westfalens [Bonn, 8°], Jahrg. XLVIII, Verh., S. 81—90; 1891.

858. SCHROEDER VAN DER KOLK, J. L. C. — *„Onderzoek naar de verspreiding der kristallijne erratica in de Noord-Oostelijke provinciën van Nederland (19 Sept.—23 Oct. 1890)."*
Versl. en Meded. d. Kon. Akad. v. Wet., Afd. Nat. [Amsterdam, 8°], 3e Reeks, Dl. VIII, bl. 337—340; 1891.

859. SCHROEDER VAN DER KOLK, J. L. C. — *„Bijdrage tot de kennis der verspreiding onzer kristallijne zwervelingen."*
Acad. Proefschrift, Leiden, 1891. — Leiden, E. J. Brill, 8°, 96 bl. met 1 kaart.

860. SCHROEDER VAN DER KOLK, J. L. C. — *„Verslag eener proeve van geologische karteering in de omstreken van Markelo, in Juli en Augustus 1891 verricht."*
Meded. omtr. d. Geologie van Nederland, verz. d. d. comm. v. h. geol. onderz., n°. 3.
Versl. en Meded. d. Kon. Akad. v. Wet., Afd. Nat. [Amsterdam, 8°], 3e Reeks, Dl. IX, bl. 131—140, met 1 kaart; 1891.

861. UBAGHS, C. — *„Eenige nieuwe belangrijke vonden voor de Limburgsche krijtvorming."*
Hand. v. h. 3e Ned. Nat. en Geneesk. Congres [Utrecht, gr. 8°], bl. 350—360; 1891.

862. VEEREN, F. E. L. — *„Voorloopige mededeelingen omtrent plannen voor een wetenschappelijk grondwateronderzoek in Nederland."*

Hand. v. h. 3e Ned. Nat. en Geneesk. Congres [Utrecht, gr. 8°], bl. 387—392; 1891.

863. VEEREN, F. E. L. — *„Plannen voor een wetenschappelijk grondwateronderzoek in Nederland."*

Tijdschr. v. h. Kon. Ned. Aardr. Gen. [Leiden, 8°], 2e Ser., Dl. VIII, bl. 549—574; 1891.

864. *„Verslag van de Commissie voor het geologisch onderzoek van Nederland over het jaar 1891."*

Versl. en Meded. d. Kon. Akad. v. Wet., Afd. Nat. [Amsterdam, 8°], 3e Reeks, Dl. IX, bl. 329—332; 1892.

865. *„De boschbeplanting op de Nederlandsche zeeduinen."*

Tijdschr. d. Ned. Heidemaatsch. [Zwolle, 8°], Jaarg. IV, Afl. 2, bl. 41—147; 1892.

866. BEEKMAN, A. A. — *„De afsluiting en droogmaking der Zuiderzee."*

Geschiedenis en Aardrijkskunde, Tijdschrift voor lager en middelbaar onderwijs [Amsterdam, 8°], Jaarg. VII, bl. 225—239, 292—301, 352—360; 1892.

867. BLINK, H. — *„De geologische gesteldheid van Nederland."*

Nederland en zijne Bewoners [Amsterdam, S. L. van Looy en H. Gerlings, 8°], door Dr. H. Blink, Dl. II, Hoofdst. XVIII, bl. 443—563, met 1 geol. kaart, 1 : 1150 000; 1892.

868. BORGMAN, A. — *„Iets over onze hoogvenen."*

Geschiedenis en Aardrijkskunde, Tijdschrift voor lager en middelbaar onderwijs [Amsterdam, 8°], Jaarg. VII, bl. 360—373; 1892.

869. BRIART, A. — *„Étude sur les limons hesbayens et les temps quaternaires en Belgique."*

Ann. d. l. Soc. géol. de Belgique [Liége, 8°], T. XIX, Mém., pp. 15—81, avec 1 tabl.; 1892.

870. BÜTTGENBACH, F. — *„Ein neues Gebiet für Steinkohlengewinnung."*

Berg- und Hüttenmännische Zeitung [Leipzig, 4°], Jahrg. LI, S. 1—2; 1892.

871. BÜTTGENBACH, F. — *„Geschichtliches über den Steinkohlenbergbau in der Umgegend von Aachen."*

Berg- und Hüttenmännische Zeitung [Leipzig, 4°], Jahrg. LI, S. 107; 1892.

872. BÜTTGENBACH, F. — *„Der Bergbau im Königreiche der Niederlande."*

Berg- und Hüttenmänn. Ztg. [Leipzig, 4°], Jahrg. LI, S. 221—223; 1892.

873. CAPPELLE, H. van — *„Het diluvium van West-Drenthe."*

Verhand. d. Kon. Akad. v. Wet. [Amsterdam, gr. 8°], 2e Sectie, Dl. I, n°. 2. — 38 bl. met 1 kaart; 1892.

874. CAPPELLE, H. VAN — *„Verslag omtrent eene grondboring te Oosterlittens (Friesland, gemeente Baarderadeel)."*
Meded. omtr. d. Geologie van Nederland, verz. d. d. comm. v. h. geol. onderz., n°. 6.
Versl. en Meded. d. Kon. Akad. v. Wet., Afd. Nat. [Amsterdam, 8°], 3e Reeks, Dl. IX, bl. 402—405; 1892.

875. CAPPELLE, H. VAN — *„Bijdrage tot de kennis van Friesland's bodem. III. Eene diepe boring te Oosterlittens, benevens eenige algemeene beschouwingen over het diluvium van Friesland."*
Tijdschr. v. h. Kon. Ned. Aardr. Gen. [Leiden, 8°], 2e Ser., Dl. IX, bl. 469—476, met 1 pl.; 1892.

876. CAPPELLE, H. VAN — *„Over den bodem der Drentsche esschen."*
Geschiedenis en Aardrijkskunde, Tijdschr. v. lager en middelb. onderw. [Amsterdam, 8°], Jaarg. VII, bl. 175—183; 1892.

877. CAPPELLE, H. VAN — *„Bijdrage tot de kennis van Friesland's bodem. IV. Eenige mededeelingen over de diluviale heuvels in de gemeente Hemelumer—Oldephaert en Noordwolde."*
Tijdschr. v. h. Kon. Ned. Aardr. Gen. [Leiden, 8°], 2e Ser., Dl. IX, bl. 905—911; 1892.

878. CAPPELLE, H. VAN — *„Kaarteerstudien in het diluvium van Lochem."*
Meded. omtr. d. Geologie van Nederland, verz. d. d. comm. v. h. geol. onderz., n°. 8.
Versl. v. d. Zitt. d. Wis- en Nat. Afd. d. Kon. Akad. v. Wet. [Amsterdam, gr. 8°] v. 24 Sept. 1892, Dl. I, bl. 32—35.

879. LEPSIUS, R. — *„Geologie von Deutschland und den angrenzenden Gebieten. I. Das westliche und südliche Deutschland."*
Handbücher zur deutschen Landes- und Volkskunde, I.
Stuttgart, J. Engelhorn, 1887—1892. — 8°, XIV + 800 S., mit Tabellen, 1 geol. Karte und 1 Taf. mit Profilen.

880. MARTIN, K. — *„Mammuthreste aus Niederland."*
Neues Jahrbuch für Mineralogie [Stuttgart, 8°], 1892, I, S. 45—48.

881. MOURLON, M. — *„Bibliographie des sciences géologiques en Belgique. Groupe tertiaire."*
Bruxelles, Direction générale des Mines, 1892. — 4°, 60 pp.

882. MOURLON, M. — *„Bibliographie des sciences géologiques en Belgique. Groupe quaternaire."*
Bruxelles, Direction générale des Mines, 1892. — 4°, 49 pp.

883. RAMAER, J. C. — *„De omvang van het Haarlemmermeer en de meren, waaruit het ontstaan is, op verschillende tijden vóór de droogmaking."*
Verhand. d. Kon. Akad. v. Wet. [Amsterdam, 4°], Dl. XXIX. — 272 bl. met 7 kaarten; 1892.

884. REINDERS, G. — *„De bodem van Nederland."*
Handb. v. d. Ned. landbouw en de veeteelt [Groningen, J. B. Wolters, gr. 8°], door G. REINDERS, 3e druk, Dl. I, bl. 4—56, 402—403; 1892.

885. RETGERS, J. W. — *„Sur la composition minéralogique et chimique du sable des dunes Néerlandaises."*
Recueil des travaux chimiques des Pays-Bas [Leide, 8°], T. XI, pp. 169—257; 1892.

886. RETGERS, J. W. — *„Essai d'une analyse chimique du sable des dunes."*
Ann. de l'École polytechnique de Delft [Leide, 4°], T. VII, pp. 161—186; 1892.

887. SCHLÜTER, C. — *„Die regulären Echiniden der norddeutschen Kreide. I. Glyphostomata (Latistellata). II. Cidaridae. Salenidae."*
Abhandl. d. k. pr. geol. Landesanstalt [Berlin, gr. 8°]. I: Bd. IV, H. 1, VI + 72 S. mit 7 Taf., 1883; II: N. F., H. 5, IX + 243 S. mit Taf. VIII—XXI, 1892.

888. SCHROEDER VAN DER KOLK, J. L. C. — *„Verslag over eenige kristallijne zwervelingen uit de omstreken van Markelo."*
Meded. omtr. d. Geologie van Nederland, verz. d. d. comm. v. h. geol. onderz., n°. 7.
Versl. en Meded. d. Kon. Akad. v. Wet., Afd. Nat. [Amsterdam, 8°], 3e Reeks, Dl. IX, bl. 436—440; 1892.

889. SCHROEDER VAN DER KOLK, J. L. C. — *„Note sur une étude du diluvium faite dans la région de Markelo, près de Zutphen."*
Bull. d. l. Soc. belge de Géol. [Bruxelles, 8°, T. VI, Mém., pp. 73—85; 1892.

890. SCHROEDER VAN DER KOLK, J. L. C. — *„Het geologisch karteeren en de nuttige zijde daarvan voor de agronomie."*
Tijdschr. d. Ned. Heidemaatsch. [Zwolle, 8°], Jaarg. IV, Afl. 3, bl. 184—190; 1892.

891. SCHROEDER VAN DER KOLK, J. L. C. — *„Verslag over eenige geologische onderzoekingen in den zomer van 1892 verricht."*
Meded. omtr. d. Geologie van Nederland, verz. d. d. comm. v. h. geol. onderz., n°. 9.
Kon. Akad. v. Wet. te Amsterdam, Versl. v. d. Zitt. d. Wis- en Nat. Afd. [gr. 8°] v. 24 Sept. 1892, Dl. I, bl. 35—40.

892. STIELTJES, E. H. — *„Mededeelingen met betrekking tot de uitgave van eene nieuwe geologische kaart en eene nieuwe hoogte-kaart van Nederland."*
Tijdschr. v. h. Kon. Inst. v. Ingen. ['s Gravenhage, 4°], Versl. en Notul., 1891—'92, bl. 106—112; 1892.

893. UBAGHS, C. — *„Le megalosaurus dans la craie supérieure du Limbourg."*
Bull. d. l. Soc. belge de Géol. [Bruxelles, 8°], T. VI, Mém., pp. 26—29; 1892.

894. UBAGHS, C. — *„Sur l'origine des vallées du Limbourg hollandais."*

Bull. d. l. Soc. belge de Géol. [Bruxelles, 8°], T. VI, Mém., pp. 150—169, pl. VI; 1892.

895. VEEREN, F. E. L. — *„Rapport over een grondwateronderzoek binnen de gemeente Winterswijk."*

Tijdschr. v. h. Kon. Ned. Aardr. Gen. [Leiden, 8°], 2e Ser., Dl. IX, bl. 589—618, met 5 pl.; 1892.

896. *„Jaarverslag der Geologische Commissie over 1892."*

Kon. Akad. v. Wet. te Amsterdam, Versl. v. d. Zitt. d. Wis- en Nat. Afd. [gr. 8°] v. 28 Jan. 1893, Dl. I, bl. 108—110.

897. BLINK, H. — *„Geographische vraagpunten."*

Hand. v. h. 4e Ned. Nat. en Geneesk. Congres ['s Gravenhage, gr. 8°], bl. 382—385; 1893.

898. BORGMAN, A. — *„Korte schets van den ontwikkelingsgang onzer natuurhistorische veenkennis."*

Album der Natuur [Haarlem, 8°], 1893, bl. 49—64.

899. BÜTTGENBACH, F. — *„Aelteste Nachrichten über den Steinkohlenbergbau."*

Glückauf [Essen, 4°], Jahrg. XXIX, S. 1496—1498; 1893.

900. CALKER, F. J. P. VAN — *„Mededeeling over eene boring in den Groninger Hondsrug en over Groninger erratica."*

Hand. v. h. 4e Ned. Nat. en Geneesk. Congres ['s Gravenhage, gr. 8°], bl. 401—406; 1893.

901. CAPPELLE, H. VAN — *„Der Lochemerberg, ein Durchragungszug im niederländischen Diluvium."*

Meded. omtr. d. Geologie van Nederland, verz. d. d. comm. v. h. geol. onderz., n°. 12.

Verhand. d. Kon. Akad. v. Wet. te Amsterdam [gr. 8°], 2e Sectie, Dl. III, n°. 1. — 20 bl. met 1 kaart en 1 pl.; 1893.

902. CAPPELLE, H. VAN — *„Over de Nederlandsche eindmorainenreeks van het oudste diluviale landijs."*

Hand. v. h. 4e Ned. Nat. en Geneesk. Congres ['s Gravenhage, gr. 8°], bl. 423—429; 1893.

903. CAPPELLE, H. VAN — *„Over eenige gletschervormingen in Noord-Nederland."*

Album der Natuur [Haarlem, 8°], 1893, bl. 1—19.

904. DANTZ, C. — *„Der Kohlenkalk in der Umgebung von Aachen."*

Zeitschr. d. deutsch. geol. Ges. [Berlin, 8°], Bd. XLV, S. 594—638, Taf. XXVI—XXVIII; 1893. Zugleich: Inaug.-Dissert., Halle a. S., 1894.

905. ENKLAAR, J. E. — *„Reduceerende processen in den bodem."*

Maandblad voor Natuurwetenschappen [Amsterdam, 8°], Jaarg. XVIII, n°. 5, bl. 61—67; 1893.

906. ERENS, A. — *„Le courant normano-breton de l'époque glaciaire, et le transport des roches, originaires des côtés occidentales de la France, jusqu'au Sud des Pays-Bas."*
Archives du Musée Teyler [Haarlem, (Paris, Leipsic), gr. 8°], Sér. 2, Vol. IV, 1e Partie, pp. 1—52; 1893.

907. HOSIUS, A., und **MüGGE**, O. — *„Ueber geschrammte Geschiebe der oberen Kreideformation im Diluvium bei Münster in Westfalen."*
Verh. d. naturh. Ver. d. pr. Rheinlande u. Westfalens [Bonn, 8°], Jahrg. L, Verh., S. 524—531, Taf. VI—VII; 1893.

908. HOSIUS, A. — *„Ueber marine Schichten im Wälderthon von Gronau (Westfalen) und die mit denselben vorkommenden Bildungen (Rhizocorallium Hohendahli, sog. Dreibeine)."*
Zeitschr. d. deutsch. geol. Ges. [Berlin, 8°], Bd. XLV, S. 34—53, Taf. II—III; 1893.

909. KAT Pzn., P. — *„De hooge veenen in onze noordoostelijke provinciën."*
De Tijdspiegel ['s Gravenhage, gr. 8°], 1893, II, bl. 413—439.

910. LORIÉ, J. — *„Verslag over eenige boringen in het oostelijk gedeelte der provincie Utrecht."*
Meded. omtr. d. Geologie van Nederland, verz. d. d. comm. v. h. geol. onderz., n°. 10.

LORIÉ, J. — *„Eenige onderzoekingen in den nieuwen Maasmond."*
Meded. omtr. d. Geologie van Nederland, verz. d. d. comm. v. h. geol. onderz., n°. 11.
Verhand. d. Kon. Akad. v. Wet. te Amsterdam [gr. 8°], 2e Sectie, Dl. I, n°. 7. — 34 bl. met 3 pl.; 1893.

911. LORIÉ, J. — *„Iets over den ondergrond van Drenthe."*
Nieuwe Drentsche Volksalmanak [Assen, 12°] voor 1894, bl. 64—71; 1893.

912. LORIÉ, J. — *„De hoogvenen van Brabant-Limburg."*
Hand. v. h. 4e Ned. Nat. en Geneesk. Congres ['s Gravenhage, gr. 8°], bl. 393—399; 1893.

913. LORIÉ, J. — *„Binnenduinen en bodembewegingen."*
Tijdschr. v. h. Kon. Ned. Aardr. Gen. [Leiden, 8°], 2e Ser., Dl. X, bl. 753—796, 939—980, pl. I—III; 1893.

914. LORIÉ, J. — *„Grondboringen te Assen."*
Meded. omtr. d. Geologie van Nederland, verz. d. d. comm. v. h. geol onderz., n°. 13.
Verh. d. Kon. Akad. v. Wet. te Amsterdam [gr. 8°], 2e Sectie, Dl. III, n°. 2. — 21 bl. met 1 pl.; 1893.

915. MARTIN, J. — *„Diluvialstudien. I. Alter und Gliederung des Diluviums im Herzogthum Oldenburg."*
IX. Jahresber. d. naturw. Ver. in Osnabrück [8°] für 1891 u. '92, S. 113—162; 1893.

916. PAULS, E. — *„Zur Geschichte der Erdbeben des 17. und 18. Jahrhunderts in der Aachener Gegend."*
Ann. d. hist. Ver. für den Niederrhein [Köln, 8°], Heft 56, S. 91—115; 1893.

917. PERGENS, Ed. — *„Nouveaux bryozoaires du crétacé du Limbourg."*
Bull. d. l. Soc. belge de Géol. [Bruxelles, 8°], T. VII, Mém., pp. 172—189, pl. VIII—XI; 1893.

918. RUTOT, A. — *„Note sur la découverte d'une défense de Mammouth dans les alluvions anciennes de la Meuse, à Smeermaas."*
Bull. d. l. Soc. belge de Géol. [Bruxelles, 8°], T. VII, Proc.-Verb., pp. 94—97; 1893.

919. SCHROEDER VAN DER KOLK, J. L. C. — *„Over de doelmatigste inrichting van een onderzoek onzer zwervelingen."*
Hand. v. h. 4e Ned. Nat. en Geneesk. Congres ['s Gravenhage, gr. 8°], bl. 394—400; 1893.

920. SCHROEDER VAN DER KOLK, J. L. C. — *„Voorloopig rapport eener geologische karteering der omstreken van Deventer."*
Kon. Akad. v. Wet. te Amsterdam, Versl. v. d. Zitt. d. Wis- en Nat. Afd. [gr. 8°] v. 28 Oct. 1893, Dl. II, bl. 90—91.

921. SCHROEDER VAN DER KOLK, J. L. C. — *„Een en ander over een toekomstige geologische kaart van Nederland."*
Album der Natuur [Haarlem, 8°], 1893, bl. 353—368.

922. VEEREN, F. E. L. — *„Proeve eener stroomkaart van het grondwater."*
Tijdschr. v. h. Kon. Ned. Aardr. Gen. [Leiden, 8°], 2e Ser., Dl. X, bl. 1—4, kaart n°. I; 1893.

923. VEEREN, F. E. L. — *„Schommelingen van den grondwaterspiegel in de gemeente Winterswijk."*
Hand. v. h 4e Ned. Nat. en Geneesk. Congres ['s Gravenhage, gr. 8°], bl. 429—436; 1893.

924. VEEREN, F. E. L. — *„Tweede rapport over een grondwateronderzoek binnen de gemeente Winterswijk."*
Tijdschr. v. h. Kon. Ned. Aardr. Gen. [Leiden, 8°], 2e Ser., Dl. X, bl. 1051—1075, 1129—1158, met 1 pl en kaarten n°. VII—VIII; 1893.

925. *Jaarverslag der Geologische Commissie over 1893."*
Kon. Akad v. Wet. te Amsterdam, Versl. v. d. Zitt. d. Wis- en Nat. Afd. [gr. 8°] v. 27 Jan. 1894, Dl. II, bl. 108—110.

926. *„Rapport der commissie in zake de geologische- en de hoogtekaart van Nederland, met concept-adres aan de regeering en gegevens betreffende geologische kaarten in het buitenland."*
Tijdschr. v. h. Kon. Ned. Aardr. Gen. [Leiden, 8°], 2e Ser., Dl. XI, bl. 471—498; 1894.

927. *„Stein- und Braunkohlen in Holland."*
Zeitschrift für praktische Geologie [Berlin, 4°], 1894, S. 28—29.

928. *„Rapport in zake het opsporen en gebruik van Mergel, hier te lande."*
Tijdschr. d. Ned. Heidemaatsch. [Zwolle, 8°], Jaarg. VI, Afl. 3, bl. 69—77; 1894.

929. BROECK, E. VAN DEN — *„Coup d'oeil synthétique sur l'oligocène belge et observations sur le tongrien supérieur du Brabant."*
Bull. d. l. Soc. belge de Géol. [Bruxelles, 8°], T. VII (1893), Proc.-Verb., pp. 208—302; 1894.

930. BÜTTGENBACH, F. — *„Ein neues Steinkohlengebiet."*
Berg- und Hüttenmännische Zeitung [Leipzig, 4°], Jahrg. LIII, S. 361—364; 1894.

931. BÜTTGENBACH, F. — *„Die Gebirgsstörungen im Steinkohlengebiete des Wurmreviers."*
Glückauf [Essen, 4°], Jahrg. XXX, (n°. 86—87), S. 1549—1553, 1569—1570; 1894.

932. CALKER, F. J. P. VAN — *„Association internationale pour la recherche des erratiques de l'Europe septentrionale."*
Compte rendu du Congrès de géol. intern. [Zürich, 4°], 6e Sess., pp. 208—215; 1894.

933. CAPPELLE, H. VAN — *„Eenige mededeelingen over de glaciale en praeglaciale vormingen in Twente en den oosthoek van Gelderland."*
Meded. omtr. d. Geologie van Nederland, verz. d. d. comm. v. h. geol. onderz., n°. 15.
Verhand. d. Kon. Akad. v. Wet. te Amsterdam [gr. 8°], 2e Sectie, Dl. III, n°. 9. — 20 bl.; 1894.

934. LIENENKLAUS, E. — *„Monographie der Ostrakoden des nordwestdeutschen Tertiärs."*
Zeitschr. d. deutsch. geol. Ges. [Berlin, 8°], Bd. XLVI, S. 158—268, Taf. XIII—XVIII; 1894.

935. LORIÉ, J. — *„De hoogvenen en de gedaantewisselingen der Maas in Noord-Brabant en Limburg."*
Meded. omtr. d. Geologie van Nederland, verz. d. d. comm. v. h. geol. onderz., n°. 14.
Verh. d. Kon. Akad. v. Wet. te Amsterdam [gr. 8°], 2e Sectie, Dl. III, n°. 7. — 84 bl met 1 pl. en 1 kaart; 1894.

936. LORIÉ, J. — *„De gedaantewisselingen der Schelde en der Maas."*
Tijdschr. v. h. Kon. Ned. Aardr. Gen. [Leiden, 8°], 2e Ser., Dl. XI, bl. 871—910, kaart n°. V—VI; 1894.

937. LORIÉ, J. — *„Grondboringen langs de Beneden-Maas."*
Meded. omtr. d. Geologie van Nederland, verz. d. d. comm. v. h. geol. onderz., n°. 16.
Verh. d. Kon. Akad. v. Wet. te Amsterdam [gr. 8°], 2e Sectie, Dl. III, n°. 13. — 32 bl. met 2 pl.; 1894.

938. LORIÉ, J. — *„Iets over de hoogvenen in Drenthe."*
Nieuwe Drentsche Volksalmanak (Assen, 12°) voor 1895, bl. 82—97; 1894.

939. MARCK, W. VON DER — *„Nordische Versteinerungen aus dem Diluvium Westfalens."*
Verhand. d. naturh. Ver. d. pr. Rheinlande u. Westfalens (Bonn, 8°), Jahrg. LI, Verh., S. 71—82; 1894.

940. MARTIN, J. — *„Diluvialstudien. II. Das Haupteis ein baltischer Strom."*
X. Jahresber. d. naturw. Ver. zu Osnabrück (8°) für 1893—'94, S. 1—70, Taf. I—II; 1894.

941. PRESTWICH, J. — *„On the evidences of a submergence of Western Europe, and of the Mediterranean coasts, at the close of the glacial or so-called post-glacial period, and immediately preceding the neolithic or recent period."*
Philos. Transact. of the Roy. Soc. of London (4°) f. 1893, A, Vol. 184, p. 903—984, pl. 33; 1894.

942. RUTOT, A. — *„Aperçu sur la géologie de la côte belge."*
Bull. d. l. Soc. belge de Géol. (Bruxelles, 8°), T. VIII, Mém., pp. 29—39; 1894.

943. RUTOT, A. — *„Essai de synchronisme des couches maestrichtiennes et sénoniennes de Belgique, du Limbourg hollandais et des environs d'Aix-la-Chapelle."*
Bull. d. l. Soc. belge de Géol. (Bruxelles, 8°), T. VIII, Mém., pp. 145—194, avec 1 tabl.; 1894.

944. SCHROEDER VAN DER KOLK, J. L. C. — *„Over kalkhoudende gronden in Nederland."*
Tijdschr. d. Ned. Heidemaatsch. (Zwolle, 8°), Jaarg. VI, bl. 32—38, 80—81, met 1 kaart; 1894.

945. SCHROEDER VAN DER KOLK, J. L. C. — *„Proeve eener geologische karteering der omstreken van Deventer."*
Meded. omtr. d. Geologie van Nederland, verz. d. d. comm. v. h. geol. onderz., n°. 17.
Verhand. d. Kon. Akad. v. Wet. te Amsterdam (gr. 8°), 2e Sectie, Dl. III, n°. 14. — 19 bl. met 1 pl. en 1 kaart; 1894.

946. SCHROEDER VAN DER KOLK, J. L. C. — *„Het „Rapport in zake het opsporen en gebruik van mergel hier te lande" en de toekomstige geologische kaart."*
Tijdschr. d. Ned. Heidemaatsch. (Zwolle, 8°), Jaarg. VI, bl. 77—80; 1894.

947. *„Jaarverslag der Geologische Commissie over 1894."*
Kon. Akad. v. Wet. te Amsterdam, Versl. v. d. Zitt. d. Wis- en Nat. Afd. (gr. 8°) v. 26 Jan. 1895, Dl. III, bl. 192—195.

948. *„Opgaven omtrent de tot dusverre, hier te lande gevonden mergel."*
Tijdschr. der Ned. Heidemaatsch. (Zwolle, 8°), Jaarg. VII, bl. 1—6, 125, 145—152; 1895.

959. CAPPELLE, H. VAN — *„Diluvialstudien im Südwesten von Friesland."*

Meded. omtr. d. Geologie van Nederland, verz. 4. i. comm. v. h. geol. onderz., n°. 12.

Verhand. d. Kon. Akad. v. Wet. te Amsterdam (gr. 8°), 2e Sectie, Dl. IV, n°. 3. — 15 bl. met 1 kaart en 2 pl.; 1895.

960. CAPPELLE, H. VAN — *„Noord-Nederlandsche diluvium-landschappen."*

Verslag eener voordracht op de 75e Algemeene Vergadering van het Koninklijk Nederlandsch Aardrijkskundig Genootschap.

Tijdschr. d. Ned. Heidemaatsch. Zwolle. 8°. Jaarg. VII. bl. 54—55; 1895.

961. ERENS, A. — *„Observations sur l'oligocène supérieur dans le Limbourg hollandais et en Belgique."*

Bull. d. l. Soc. belge de Géol. Bruxelles. 8°. T. IX. Proc.-Verb., pp. 11—16; 1895.

962. ERENS, A. — *„Notice biographique sur Casimir Chaper."*

Bull. d. l. Soc. belge de Géol. Bruxelles, 8°. T. IX. Proc.-Verb., pp. 102—107; 1895.

963. KRAUSE, P. G. — *„Das geologische Alter des Backsteinkalkes auf Grund seiner Trilobitenfauna."*

Jahrb. d. k. pr. geol. Landesanstalt Berlin, gr. 8°, f. 1894. Abh. ausserh. d. Anst., S. 109—160. Taf. V; 1895.

964. LORIÉ, J. — *„Contributions à la géologie des Pays-Bas. VI. Les hautes tourbières au Nord du Rhin."*

Archives du Musée Teyler (Haarlem, (Paris, Leipsic), gr. 8°, Sér. 2, Vol. IV, pp. 165—309, avec 2 cartes et 1 pl.; 1895.

965. LORIÉ, J. — *„Een en ander over zandstuivingen."*

Hand. v. h. 5e Ned. Nat. en Geneesk. Congres (Haarlem, gr. 8°), bl. 539—545; 1895.

966. LORIÉ, J. — *„Contributions à la géologie des Pays-Bas. VII. Les métamorphoses de l'Escaut et de la Meuse."*

Bull. d. l. Soc. belge de Géol. (Bruxelles, 8°), T. IX, Mém., pp. 50—77, pl. III—IV; 1895.

967. MARTIN, J. — *„Diluvialstudien. — III. Vergleichende Untersuchungen über das Diluvium im Westen der Weser. 1. Heimath der Geschiebe."*

X. Jahresber. d. naturw. Ver. zu Osnabrück (8°) für 1893—'94, S. 185—240; 1895.

968. MAYER, A. — *„Grondanalyses uit de provincie Gelderland."*

Landbouwkundig Tijdschrift (Groningen, 8°), Dl. III, bl. 236—244; 1895.

969. MOURLON, M. — *„Carte géologique de la Belgique à l'échelle du 40 000e. — N°. 13. Feuille: Watervliet."*

Bruxelles (Inst. cartogr. militaire), Soc. belge de Librairie, 1895.

989. [illegible]

990. [illegible]

991. **WICHMANN VAN DER KOLK.** [illegible]

992. **WICHMANN VAN DER KOLK.** [illegible]

993. **WICHMANN VAN DER KOLK.** J. L. C. — *Bijdrage tot de kennis der quartaire Fauna.* I.

Verh. Kon. Akad. v. Wetensch. te Amsterdam, 2e Sectie, Dl. IV, No. 1, 62 blz. met 1 plaat. Amst. 1895.

994. **WICHMANN VAN DER KOLK.** J. L. C. — *Bijdrage tot de kennis der quartaire Fauna.*

Verslag Kon. Akad. v. Wetensch. te Amsterdam, 2e Sectie, Dl. IV, bl. 273—274.

995. **WICHMANN VAN DER KOLK.** J. L. C. — *Over de geologische kaart van Nederland.*

Handel. 7e Ned. Nat. en Geneesk. Congres Haarlem, 8°, bl. 555—[illegible] met 1 kaart. 1895.

996. **VOGEL,** Fr. — *Analeekeningen over Nederlandsche versteeningen uit het Leidsch geologisch museum.*

Verhandl. d. Kon. Akad. v. Wet. te Amsterdam, gr. 8°, 2e Sectie, Dl. IV, No. 7, 12 bl., 1895.

997. **VOGEL,** Fr. — *Beiträge zur Kenntniss der holländischen Kreide. I. Lamellibranchiaten aus der Oberen Mucronatenkreide von Holländisch-Limburg. II. Die Fossilien des Neocomsandsteins von Lonzee und Gildehaus.*

Samml. d. geol. Reichs-museums in Leiden (Leiden und Berlin, 4°, N. F., Bd. II, H. 1, S. 1—64, mit 3 Taf.; 1895.

998. **VOSS,** G. — *Mitteilungen über Erdbohrungen in der Stadt Emden und deren Umgegend.*

72. Jahresber. d. naturf. Ges. in Emden 8°, 1893—94, S. 37—42, Taf. I; 1895.

999. *„Jaarverslag der Geologische Commissie over 1895."*

Kon. Akad. v. Wet. te Amsterdam, Versl. v. d. Zitt. d. Wis- en Nat. Afd. gr. 8°, v. 25 Jan. 1896, Dl. IV, bl. 205—207.

1004. HARMER, F. W. — *„On the pliocene deposits of Holland and their relation to the english and belgian crags, with a suggestion for the establishment of a new zone „Amstelien", and some remarks on the geographical conditions of the pliocene epoch in northern Europe."*

Quart. Journ. of the geol. Soc. of London [8°]. Vol. LII. p. 748—782. pl. XXXIV—XXXV; 1896.

1005. HARMER, F. W. — *„Les dépôts tertiaires supérieurs du bassin anglo-belge."*

Bull. d. l. Soc. belge de Géol. [Bruxelles, 8°], T. X. Mém., pp 315—344. pl. VIII; 1896.

1006. JENTZSCH, A. — *„Ist weissgefleckter Feuerstein ein Leitgeschiebe?"*

Zeitschr. d. deutsch. geol. Ges. [Berlin, 8°], Bd. XLVIII. S 169—170; 1896.

1007. KRAUSE, A. — *„Ueber die Ostracodenfauna eines holländischen Silurgeschiebes."*

Zeitschr. d. deutsch. geol. Ges. [Berlin, 8°], Bd. XLVIII. S. 932—939, Taf. XXV; 1896.

1008. KRAUSE, P. G. — *„Ueber einige Sedimentärgeschiebe aus Holland."*

Zeitschr. d. deutsch. geol. Ges. [Berlin, 8°], Bd. XLVIII. S. 363—371; 1896.

1009. LORIÉ, J. — *„De geologische reis naar Denemarken en Pruisen."*

Tijdschr. v. h. Kon. Ned. Aardr. Gen. [Leiden, 8°], 2e Ser., Dl. XIII, bl. 91—106; 1896.

1010. LORIÉ, J. — *„Beschouwingen over de agronomisch-geologische kaart."*

Tijdschr. v. h. Kon. Ned. Aardr. Gen. [Leiden, 8°], 2e Ser., Dl. XIII, bl. 227—263; 1896.

1011. LORIÉ, J. — *„Contributions à la géologie des Pays-Bas. VIII. Les incrustations calcaires de la mare de Rockanje (près Brielle) et de quelques autres mares."*

Bull. d. l. Soc. belge de Géol. [Bruxelles, 8°], T. X, Mém., pp. 288—314, pl. VII; 1896.

1012. MARTIN, J. — *„Diluvialstudien. III. Vergleichende Untersuchungen über das Diluvium im Westen der Weser. 2. Gliederung des Diluviums."*

XI. Jahresber. d. naturw. Ver. zu Osnabrück [8°] für 1895—'96, S. 3—56; 1896.

1013. MARTIN, J. — *„Diluvialstudien. IV. Antwort auf die Frage des Herrn Professor Dr. A. Jentzsch: „Ist weissgefleckter Feuerstein ein Leitgeschiebe?"*

XI. Jahresber. d. naturw. Ver. zu Osnabrück [8°] für 1895—'96, S. 57—66; 1896.

938. LORIÉ, J. — *„Iets over de hoogvenen in Drenthe."*
Nieuwe Drentsche Volksalmanak [Assen, 12°] voor 1895, bl. 82—97; 1894.

939. MARCK, W. VON DER — *„Nordische Versteinerungen aus dem Diluvium Westfalens."*
Verhand. d. naturh. Ver. d. pr. Rheinlande u. Westfalens [Bonn, 8], Jahrg. LI, Verh., S. 71—82; 1894.

940. MARTIN, J. — *„Diluvialstudien. II. Das Haupteis ein baltischer Strom."*
X. Jahresber. d. naturw. Ver. zu Osnabrück [8°] für 1893—'94, S. 1—70, Taf. I—II; 1894.

941. PRESTWICH, J. — *„On the evidences of a submergence of Western Europe, and of the Mediterranean coasts, at the close of the glacial or so-called post-glacial period, and immediately preceding the neolithic or recent period."*
Philos. Transact. of the Roy. Soc. of London [4°] f. 1893, A, Vol. 184, p. 903—984, pl. 33; 1894.

942. RUTOT, A. — *„Aperçu sur la géologie de la côte belge."*
Bull. d. l. Soc. belge de Géol. [Bruxelles, 8°], T. VIII, Mém., pp. 29—39; 1894.

943. RUTOT, A. — *„Essai de synchronisme des couches maestrichtiennes et sénoniennes de Belgique, du Limbourg hollandais et des environs d'Aix-la-Chapelle."*
Bull. d. l. Soc. belge de Géol. [Bruxelles, 8°], T. VIII, Mém., pp. 145—194, avec 1 tabl.; 1894.

944. SCHROEDER VAN DER KOLK, J. L. C. — *„Over kalkhoudende gronden in Nederland."*
Tijdschr. d. Ned. Heidemaatsch. [Zwolle, 8°], Jaarg. VI, bl. 32—38, 80—81, met 1 kaart; 1894.

945. SCHROEDER VAN DER KOLK, J. L. C. — *„Proeve eener geologische karteering der omstreken van Deventer."*
Meded. omtr. d. Geologie van Nederland, verz. d. d. comm. v. h. geol. onderz., n°. 17.
Verhand. d. Kon. Akad. v. Wet. te Amsterdam [gr. 8°], 2e Sectie, Dl. III, n°. 14. — 19 bl. met 1 pl. en 1 kaart; 1894.

946. SCHROEDER VAN DER KOLK, J. L. C. — *„Het „Rapport in zake het opsporen en gebruik van mergel hier te lande" en de toekomstige geologische kaart."*
Tijdschr. d. Ned. Heidemaatsch. [Zwolle, 8°], Jaarg. VI, bl. 77—80; 1894.

947. *„Jaarverslag der Geologische Commissie over 1894."*
Kon. Akad. v. Wet. te Amsterdam, Versl. v. d. Zitt. d. Wis- en Nat. Afd. [gr. 8°] v. 26 Jan. 1895, Dl. III, bl. 192—195.

948. *„Opgaven omtrent de tot dusverre, hier te lande gevonden mergel."*
Tijdschr. der Ned. Heidemaatsch. [Zwolle, 8°], Jaarg. VII, bl. 1—6, 125, 148—152; 1895.

949. *„Mergel in Zuid-Limburg."*
Tijdschr. d. Ned. Heidemaatsch. [Zwolle, 8°], Jaarg. VII, bl. 19—22; 1895.

950. *„Loodzand."*
Tijdschr. d. Ned. Heidemaatsch. [Zwolle, 8°], Jaarg. VII, bl. 52—53; 1895.

951. ALTENBURG, W. — *„Das Kreidegebiet in Süd-Limburg und im Haspengau."*
(Jahresber. über das Progymn. mit engl. Nebenkl. zu Eupen für 1894—'95. Eupen, 1895).
Aachen, A. Creutzer, 1895. — 4°, 34 S. mit 1 Kartenskizze.

952. BECKER, V. — *„De jongste geologische onderzoekingen in het diluvium van Noord-Brabant en Limburg."*
Studien op godsd., wet. en letterk. gebied [Utrecht, 8°], Jaarg. 27, Dl. XLIV, bl. 109—172; 1895.

953. BEMMELEN, J. M. VAN — *„Over de samenstelling, het voorkomen, en de vorming van sideroze (witte klien) en van vivianiet in de onderste darglaag der Hoogveenen van Zuidoost-Drenthe."*
Verhand. d. Kon. Akad. v. Wet. te Amsterdam [gr. 8°], 1e Sectie, Dl. III, n°. 1. — 16 bl. met 1 pl.; 1895.

954. BLINK, H. — *„De duinen van Nederland en de afneming der Nederlandsche kust."*
Tijdschr. d. Ned. Heidemaatsch. [Zwolle, 8°], Jaarg. VII, bl. 6—13; 1895.

955. BROECK, E. VAN DEN — *„Note préliminaire sur le niveau stratigraphique et la région d'origine de certains des blocs de grès quartzeux des plaines de la Moyenne et de la Basse-Belgique."*
Bull. d. l. Soc. belge de Géol. [Bruxelles, 8°], T. IX, Proc.-Verb., pp. 91—99; 1895.

956. BÜTTGENBACH, F. — *„Ueber Verschiebungen und Sprünge im Wurmrevier."*
Zeitschrift für praktische Geologie [Berlin, 4°], 1895, S. 133—137.

957. BÜTTGENBACH, F. — *„Ueber die periodischen Erdbeben im Wurmrevier."*
Glückauf [Essen, 4°], Jahrg. XXXI, S. 721—722, 740—741; 1895.

958. CAPPELLE, H. VAN — *„Bijdrage tot de kennis van Friesland's bodem. V. Kaarteering van het diluvium van Gaasterland en Hemelumer-Oldephaert en Noordwolde."*
Tijdschr. v. h. Kon. Ned. Aardr. Gen. [Leiden, 8°], 2e Ser., Dl. XII, bl. 183—202, met 1 kaart en 2 pl.; 1895.

959. CAPPELLE, H. VAN — *„Diluvialstudien im Südwesten von Friesland."*

Meded. omtr. d. Geologie van Nederland, verz. d. d. comm. v. h. geol. onderz., n°. 18.

Verhand. d. Kon. Akad. v. Wet. te Amsterdam [gr. 8°], 2e Sectie, Dl. IV, n°. 3. — 16 bl. met 1 kaart en 2 pl.; 1895.

960. CAPPELLE, H. VAN — *„Noord-Nederlandsche diluviaal-landschappen."*

Verslag eener voordracht op de 76e Algemeene Vergadering van het Koninklijk Nederlandsch Aardrijkskundig Genootschap.

Tijdschr. d. Ned. Heidemaatsch. [Zwolle, 8°], Jaarg. VII, bl. 54—55; 1895.

961. ERENS, A. — *„Observations sur l'oligocène supérieur dans le Limbourg hollandais et en Belgique."*

Bull. d. l. Soc. belge de Géol. [Bruxelles, 8°], T. IX, Proc.-Verb., pp. 11—16; 1895.

962. ERENS, A. — *„Notice biographique sur Casimir Ubaghs."*

Bull. d. l. Soc. belge de Géol. [Bruxelles, 8°], T. IX, Proc.-Verb., pp. 102—107; 1895.

963. KRAUSE, P. G. — *„Das geologische Alter des Backsteinkalkes auf Grund seiner Trilobitenfauna."*

Jahrb. d. k. pr. geol. Landesanstalt [Berlin, gr. 8°] f. 1894, Abh. ausserh. d. Anst., S. 100—160, Taf. V; 1895.

964. LORIÉ, J. — *„Contributions à la géologie des Pays-Bas. VI. Les hautes tourbières au Nord du Rhin."*

Archives du Musée Teyler [Haarlem, (Paris, Leipsic), gr. 8°], Sér. 2, Vol. IV, pp. 165—309, avec 2 cartes et 1 pl.; 1895.

965. LORIÉ, J. — *„Een en ander over zandstuivingen."*

Hand. v. h. 5e Ned. Nat. en Geneesk. Congres [Haarlem, gr. 8°], bl. 539—545; 1895.

966. LORIÉ, J. — *„Contributions à la géologie des Pays-Bas. VII. Les métamorphoses de l'Escaut et de la Meuse."*

Bull. d. l. Soc. belge de Géol. [Bruxelles, 8°], T. IX, Mém., pp. 50—77, pl. III—IV; 1895.

967. MARTIN, J. — *„Diluvialstudien. — III. Vergleichende Untersuchungen über das Diluvium im Westen der Weser. 1. Heimath der Geschiebe."*

X. Jahresber. d. naturw. Ver. zu Osnabrück [8°] für 1893—'94, S. 185—240; 1895.

968. MAYER, A. — *„Grondanalyses uit de provincie Gelderland."*

Landbouwkundig Tijdschrift [Groningen, 8°], Dl. III, bl. 236—244; 1895.

969. MOURLON, M. — *„Carte géologique de la Belgique à l'échelle du 40 000e.— N°. 13. Feuille: Watervliet."*

Bruxelles (Inst. cartogr. militaire), Soc. belge de Librairie, 1895.

970. MOURLON, M. — *„Carte géologique de la Belgique à l'échelle du 40 000e.— N°. 26. Feuille: Langeleede-Stekene."*
Bruxelles (Inst. cartogr. militaire), Soc. belge de Librairie, 1895.

971. MOURLON, M. — *„Carte géologique de la Belgique à l'échelle du 40 000e.— N°. 27. Feuille: St. Gilles-Waes—Beveren-Waes."*
Bruxelles (Inst. cartogr. militaire), Soc. belge de Librairie, 1895.

972. MOURLON, M. — *„Carte géologique de la Belgique à l'échelle du 40 000e.— N°. 14. Feuille: Kieldrecht—Lillo."*
Bruxelles (Inst. cartogr. militaire), Soc. belge de Librairie, 1895.

973. MOURLON, M. — *„Carte géologique de la Belgique à l'échelle du 40 000e.— N°. 15. Feuille: Eecheren—Cappellen."*
Bruxelles (Inst. cartogr. militaire), Soc. belge de Librairie, 1895.

974. MOURLON, M. — *„Carte géologique de la Belgique à l'échelle du 40 000e.— N°. 6. Feuille: Calmpthout."*
Bruxelles (Inst. cartogr. militaire), Soc. belge de Librairie, 1895.

975. MOURLON, M. — *„Carte géologique de la Belgique à l'échelle du 40 000e.— N°. 1. Feuille: Moerkant—Esschen."*
Bruxelles (Inst. cartogr. militaire), Soc. belge de Librairie, 1895.

976. MOURLON, M. — *„Carte géologique de la Belgique à l'échelle du 40 000e.— N°. 25. Feuille: Bassevelde-Selzaete."*
Bruxelles (Inst. cartogr. militaire), Soc. belge de Librairie, 1895.

977. OVERLOOP, E. VAN — *„Quelques mots de rappel au sujet de l'hydrologie du bassin de l'Escaut."*
Bull. d. l. Soc. belge de Géol. [Bruxelles, 8°], T. IX, Proc.-Verb., pp. 71—76; 1895.

978. RAEYMAKERS, D. — *„Études sur la faune malacologique du Bas-Escaut. Disparition de Alderia Scaldiana Nyst."*
Ann. d. l. Soc. roy. malacol. de Belgique [Bruxelles, 8°], T. XXX, Bull., pp. 150—155; 1895.

979. RAUFF, H. — *„Palaeospongiologie."*
Palaeontographica [Stuttgart, 4°], Bd. XL, S. I—VII, 1—346, Taf. I—XVII, 1893—'94; Bd. XLI, S. 223—272, Taf. XX—XXVI, Aug. 1895.

980. RETGERS, J. W. — *„Ueber die mineralogische und chemische Zusammensetzung der Dünensande Hollands und über die Wichtigkeit von Fluss- und Meeressanduntersuchungen im Allgemeinen."*
Neues Jahrbuch für Mineralogie [Stuttgart, 8°], 1895, I, S. 16—74.

981. RUTOT, A. — *„Note sur quelques points nouveaux de la géologie des Flandres."*
Bull. d. l. Soc. belge de Géol. [Bruxelles, 8°], T. IX, Mém., pp. 289—319; 1895.

982. RUTOT, A. — *„Carte géologique de la Belgique à l'échelle du 40 000e.— N°. 11. Feuille: Heyst-Westcappelle."*
Bruxelles (Inst. cartogr. militaire), Soc. belge de Librairie, 1895.

983. RUTOT, A. — *„Carte géologique de la Belgique à l'échelle du 40 000e.— N°. 12. Feuille: Ste-Margherite."*
Bruxelles (Inst. cartogr. militaire), Soc. belge de Librairie, 1895.

984. SCHROEDER VAN DER KOLK, J. L. C. — *„Een mogelijke oorzaak der ongelijke vruchtbaarheid in duinen en geestgronden."* Met: **ROMIJN,** G. — *„Bepaling van koolzure kalk in zand."*
Tijdschr. d. Ned. Heidemaatsch. [Zwolle, 8°], Jaarg. VII, bl. 13—19; 1895.

985. SCHROEDER VAN DER KOLK, J. L. C. — *„Geen „Pessimisme in zake van het Mergelzoeken."*
Tijdschr. d. Ned. Heidemaatsch. [Zwolle, 8°], Jaarg. VII, bl. 50—52; 1895.

986. SCHROEDER VAN DER KOLK, J. L. C. — *„Bijdrage tot de karteering onzer zandgronden, I."*
Meded. omtr. d. Geologie van Nederland, verz. d. d. comm. v. h. geol. onderz., n°. 19.
Verhand. d. Kon. Akad. v. Wet. te Amsterdam [gr. 8°], 2e Sectie, Dl. IV, n°. 4. — 45 bl. met 1 kaart; 1895.

987. SCHROEDER VAN DER KOLK, J. L. C. — *„Beitrag zur Kartirung der quartären Sande."*
Neues Jahrbuch für Mineralogie [Stuttgart, 8°], 1895, I, S. 272—276.

988. SCHROEDER VAN DER KOLK, J. L. C. — *„Over de geologische kaart van Nederland."*
Hand. v. h. 5e Ned. Nat. en Geneesk. Congres [Haarlem, gr. 8°], bl. 555—561, met 1 kaartje; 1895.

989. VOGEL, Fr. — *„Aanteekeningen over Nederlandsche versteeningen uit het Leidsch geologisch museum."*
Verhand. d. Kon. Akad. v. Wet. te Amsterdam [gr. 8°], 2e Sectie, Dl. IV, n°. 7. — 12 bl.; 1895.

990. VOGEL, Fr. — *„Beiträge zur Kenntniss der holländischen Kreide. I. Lamellibranchiaten aus der Oberen Mucronatenkreide von Holländisch-Limburg. II. Die Fossilien des Neocomsandsteins von Losser und Gildehaus."*
Samml. d. geol. Reichsmuseums in Leiden [Leiden und Berlin, 4°], N. F., Bd. II, H. 1, S. 1—64, mit 3 Taf.; 1895.

991. VOSS, G. — *„Mitteilungen über Erdbohrungen in der Stadt Emden und deren Umgegend."*
79er Jahresber. d. naturf Ges. in Emden [8°], 1893—'94, S. 37—42, Taf. I; 1895.

992. *„Jaarverslag der Geologische Commissie over 1895."*
Kon. Akad. v. Wet. te Amsterdam, Versl. v. d. Zitt. d. Wis- en Nat. Afd. [gr. 8°] v. 25 Jan. 1896, Dl. IV, bl. 205—207.

993. „*Compte rendu de la session extraordinaire annuelle organisée par la Société belge de Géologie, de Paléontologie et d'Hydrologie du 23—29 Août 1896 dans le Limbourg belge et dans le Limbourg hollandais, à Aix-la-Chapelle, à Bonn et aux Siebengebirge.*"
Bull. d. l. Soc. belge de Géol. [Bruxelles, 8°], T. X, Mém., pp. 369—428, pl. IX—XI; 1896.

994. „*L'origine des tremblements de terre de Herzogenrath.*"
Revue universelle des mines [Liége et Paris, 8°], 40e Année, 3e Sér., T. XXXIV, pp. 329—333; 1896.

995. „*Mergel.*"
Tijdschr. d. Ned. Heidemaatsch. [Zwolle, 8°], Jaarg. VIII, bl. 57—59; 1896.

996. BOEKE, J. D. — „*Het natuur- of brongas in den bodem van Nederland.*"
De Natuur [Utrecht, 4°], Jaarg. XVI, bl. 82—89; 1896.

997. BREUKELEVEEN, M. VAN — „*Sur la composition des gaz se dégageant de l'eau d'un puits près d'Enkhuizen (Hollande septentrionale).*"
Recueil des travaux chimiques des Pays-Bas [Leide, 8°], T. XV, pp. 280—281; 1896.

998. CAPPELLE, H. VAN — „*Bijdrage tot de kennis van het gemengde diluvium.*"
Tijdschr. v. h. Kon. Ned. Aardr. Gen. [Leiden, 8°], 2e Ser., Dl. XIII, bl. 1—24, met 1 pl. (5 foto's); 1896.

999. CAPPELLE, H. VAN — „*De Granietblokken van Oosterbeek.*"
Nieuwe Rotterdamsche Courant van 28 Aug. 1896, Eerste blad A.

1000. DIESEN, G. VAN, **HOEK**, P. P. C., en **LORIÉ**, J. — „*Uitkomst van het onderzoek of de schelpvisscherij langs de Noordzeekust nadeelig kan zijn voor het weerstandsvermogen van het strand en het behoud der duinen als zeewering.*"
Uitgegeven door het Ministerie van Waterstaat, Handel en Nijverheid. 's Gravenhage, Gebr. Van Cleef, 1896. — gr. 8°, VIII + 184 bl.

1001. DOLLFUS, G. — „*Sur l'extension probable des mers pendant l'époque du tertiaire supérieur dans l'Ouest de l'Europe.*"
Bull. d. l. Soc. belge de Géol. [Bruxelles, 8°], T. X, Proc.-Verb., pp. 9—11; 1896.

1002. FORIR, H. — „*Carte géologique de la Belgique à l'échelle du 40 000e.— N°. 108. Feuille: Visé-Fouron S. M.*"
Bruxelles (Inst. cartogr. militaire), Soc. belge de Librairie, 1896.

1003. FORIR, H. — „*Carte géologique de la Belgique à l'échelle du 40 000e.— N°. 109. Feuille: Gemmenich-Borzelaer.*"
Bruxelles (Inst. cartogr. militaire), Soc. belge de Librairie, 1896.

1004. HARMER, F. W. — *„On the pliocene deposits of Holland and their relation to the english and belgian crags, with a suggestion for the establishment of a new zone „Amstelien", and some remarks on the geographical conditions of the pliocene epoch in northern Europe."*

Quart. Journ. of the geol. Soc. of London [8°], Vol. LII, p. 748—782, pl. XXXIV—XXXV; 1896.

1005. HARMER, F. W. — *„Les dépôts tertiaires supérieurs du bassin anglo-belge."*

Buil. d. l. Soc. belge de Géol. [Bruxelles, 8°], T. X, Mém., pp 315—344, pl. VIII; 1896.

1006. JENTZSCH, A. — *„Ist weissgefleckter Feuerstein ein Leitgeschiebe?"*

Zeitschr. d. deutsch. geol. Ges. [Berlin, 8°], Bd. XLVIII, S 169—170; 1896.

1007. KRAUSE, A. — *„Ueber die Ostracodenfauna eines holländischen Silurgeschiebes."*

Zeitschr. d. deutsch. geol. Ges. [Berlin, 8°], Bd. XLVIII, S. 932—939, Taf. XXV; 1896.

1008. KRAUSE, P. G. — *„Ueber einige Sedimentärgeschiebe aus Holland."*

Zeitschr. d. deutsch. geol. Ges. [Berlin, 8°], Bd. XLVIII, S. 363—371; 1896.

1009. LORIÉ, J. — *„De geologische reis naar Denemarken en Pruisen."*

Tijdschr. v. h. Kon. Ned. Aardr. Gen. [Leiden, 8°], 2e Ser., Dl. XIII, bl. 91—106; 1896.

1010. LORIÉ, J. — *„Beschouwingen over de agronomisch-geologische kaart."*

Tijdschr. v. h. Kon. Ned. Aardr. Gen. [Leiden, 8°], 2e Ser., Dl. XIII, bl. 227—263; 1896.

1011. LORIÉ, J. — *„Contributions à la géologie des Pays-Bas. VIII. Les incrustations calcaires de la mare de Rockanje (près Brielle) et de quelques autres mares."*

Bull. d. l. Soc. belge de Géol. [Bruxelles, 8°], T. X, Mém., pp. 288—314, pl. VII; 1896.

1012. MARTIN, J. — *„Diluvialstudien. III. Vergleichende Untersuchungen über das Diluvium im Westen der Weser. 2. Gliederung des Diluviums."*

XI. Jahresber. d. naturw. Ver. zu Osnabrück [8°] für 1895—'96, S. 3—56; 1896.

1013. MARTIN, J. — *„Diluvialstudien. IV. Antwort auf die Frage des Herrn Professor Dr. A. Jentzsch: „Ist weissgefleckter Feuerstein ein Leitgeschiebe?"*

XI. Jahresber. d. naturw. Ver. zu Osnabrück [8° für 1895—'96, S. 57—66; 1896.

1014. MAYER, Ad. — *„Over dolomitische mergel en mergel met andere onzuiverheden."*
Landbouwkundig Tijdschrift [Groningen, 8°], Dl. IV, bl. 382—384; 1896.

1015. MOURLON, M. — *„Les mers quaternaires en Belgique d'après l'étude stratigraphique des dépôts flandriens et campiniens et de leurs relations avec les couches tertiaires pliocènes."*
Bull. de l' Acad. roy. de Belgique [Bruxelles, 8°, 3e Sér., T. XXXII, n°. 12, pp. 671—711; 1896.

1016. MOURLON, M. — *„Carte géologique de la Belgique à l'échelle du 40 000e.— N°. 18. Feuille: Arendonck-Postel."*
Bruxelles (Inst. cartogr. militaire), Soc. belge de Librairie, 1896.

1017. MÜLLER, G. — *„Das Diluvium im Bereich des Kanals von Dortmund nach den Emshäfen."*
Jahrb. d. k. pr. geol. Landesanstalt [Berlin, gr. 8°] für 1895, Bd. XVI, S. 40—59, Taf. V; 1896.

1018. MÜLLER, G. — *„Die untere Kreide im Emsbett nördlich Rheine."*
Jahrb. d. k. pr. geol. Landesanstalt [Berlin, gr. 8°] für 1895, Bd. XVI, S. 60—71; 1896.

1019. RAUFF, H. und M. — *„Sachregister zu dem von H. von Dechen und H. Rauff im 44. Bande der Verhandlungen des Naturhistorischen Vereins für Rheinland und Westfalen herausgegebenen Chronologischen Verzeichniss der Geologischen und Mineralogischen Litteratur der Rheinprovinz und der Provinz Westfalen sowie einiger angrenzenden Gegenden."*
Verhandl. d. naturh. Ver. d. pr. Rheinlande u. Westfalens, Jahrg. LII (1895). Bonn, F. Cohen, 1896. — 8°, XI + 274 S.

1020. REINDERS, G. — *„Het voorkomen van gekristalliseerd ferrocarbonaat (sideriet) in moerasijzererts, en eene bijdrage tot de kennis van 't ontstaan van dit erts in den Nederlandschen bodem."*
Meded. omtr. d. Geologie van Nederland, verz. d. d. comm. v. h. geol. onderz., n° 20.
Verhand. d. Kon. Akad. v. Wet. te Amsterdam [gr. 8°], 2e Sectie, Dl. V, n°. 5. — 40 bl.; 1896.

1021. ROMBOUTS, J. E. — *„Natuurlijk gas in Nederland."*
Eigen Haard [Amsterdam, gr. 4°], 1896, bl. 180—182.

1022. SCHROEDER VAN DER KOLK, J. L. C. — *„Die Niederländische geologische Karte."*
Zeitschrift für praktische Geologie [Berlin, 4°], 1896, S. 129—134.

1023. SCHROEDER VAN DER KOLK, J. L. C. — *„De schelpen en de afneming onzer kust."* Voorloopige mededeeling.
Tijdschr. d. Ned. Heidemaatsch. [Zwolle, 8°], Jaarg. VIII, bl. 49—53, 74—75, met 1 pl.; 1896.

1024. SCHROEDER VAN DER KOLK, J. L. C. — *„Beispiel einer praktischen Verwendung der Gehaltbestimmung quartärer Sande."*
Zeitschrift für praktische Geologie [Berlin 4°], 1896, S. 192—194.

1025. SCHROEDER VAN DER KOLK, J. L. C. — *„Beiträge zur Kartirung der quartären Sande."*
Zeitschr. d. deutsch. geol. Ges. [Berlin 8°], Bd. XLVIII, S. 773—807; 1896.

1026. VEEREN, F. E. L. — *„De stroomrichting van het grondwater."*
De Ingenieur ['s Gravenhage, 4°], Jaarg. XI, (n°. 43), bl. 471—473, (n°. 44), bl. 483—485; 1896.

1027. VELGE, G. — *„Essai géologique sur la Campine limbourgeoise."*
Ann. d. l. Soc. géol. de Belgique [Liége, 8°], T. XXIII, Mém., pp. 89—100; 1896.

1028. WICHMANN, A. — *„De geologische kaart van Nederland."*
De Gids [Amsterdam, 8°], 4e Ser., Jaarg. XIV, 1896, Dl. 4, bl. 533—547.

1029. WINKLER, T. C. — *„Mammoet-overblijfselen in Teyler's Museum."*
Eigen Haard [Amsterdam, gr. 4°], 1896, bl. 778—780, 794—796.

1030. *„Jaarverslag der Geologische Commissie over 1896."*
Kon. Akad. v. Wet. te Amsterdam, Versl. v. d. gew. Verg. d. Wis- en Nat. Afd. [gr. 8°] v. 30 Jan. 1897, Dl. V, bl. 324—327.

1031. *„Verslag van de Commissie tot onderzoek naar de wijze waarop eene geologische kaart kan worden samengesteld, die aan de praktische eischen van landbouw en nijverheid voldoet."*
Kon. Akad. v. Wet. te Amsterdam, Versl. v. d. gew. Verg. d. Wis- en Nat. Afd. [gr. 8°] v. 24 Dec. 1897, Dl. VI, bl. 338—360.

1032. *„Mergel."*
Tijdschr. d. Ned. Heidemaatsch. [Zwolle, 8°], Jaarg. IX, bl. 27—28; 1897.

1033. *„Verslag der Staatscommissie benoemd bij Koninklijk Besluit van 5 Mei 1893, n°. 16, tot het instellen van een onderzoek omtrent bevloeiingen."*
's Gravenhage, Gebr. van Cleef, 1897. — 4°, 570 bl. met 22 teekeningen in afzonderlijken atlas.

1034. BEEKMAN, A. A. — *„Aanwinst en verlies van gronden in Zeeland in de laatste tien jaren."*
Tijdschr. v. h. Kon. Ned. Aardr. Gen. [Leiden, gr. 8°], 2e Ser., Dl. XIV, bl. 673—694, met 1 kaart; 1897.

1035. BEMMELEN, J. M. VAN — *„Sur la composition, les gisements et l'origine de la sidérose et de la vivianite, dans le derri inférieur des hautes tourbières du Sud-est de la province de Drenthe."*
Arch. néerl. d. Sc. exactes et naturelles [Harlem, 8°], T. XXX, pp. 25—48, pl. I; 1897.

1036. BLINK, H. — *„De geologische ontwikkelingsgeschiedenis van den bodem. Overzicht der historische geologie van Nederland."*
Tegenwoordige Staat van Nederland [Amsterdam, S. L. van Looy, 8°], door Dr. H. BLINK, bl. 38—111; 1897.

1037. BORGMAN, A. — *„Iets over de hoogvenen in Drenthe."*
Nieuwe Drenthsche Volksalmanak [Assen, 12°] voor 1898, bl. 194—206; 1897.

1038. CALKER, F. J. P. VAN — *„Beitrag zur Kenntniss des Pseudogaylussit und über dessen Vorkommen in Holland."*
Zeitschr. f. Krystallographie [Leipzig, 8°], Bd. XXVIII, S. 556—572, Taf. IX; 1897.

1039. CAPPELLE, H. VAN — *„Over een oud-diluviale mergel in het Oldambt, benevens enkele algemeene opmerkingen over mergel op het Nederlandsche glaciaalgebied."*
Tijdschr. d. Ned. Heidemaatsch. [Zwolle, 8°], Jaarg. IX, bl. 121—128; 1897.

1040. EBERT, TH. — *„Ueber eine Tiefbohrung auf West-Gaste bei Norden (Ost-Friesland)."*
Zeitschr. d. deutsch. geol. Ges. [Berlin, 8°], Bd. XLIX, Prot., S. 38—39; 1897.

1041. HOUZÉ, E. — *„Description d'une mandibule humaine quaternaire, découverte par M. le Dr. A. Erens a Wylré (Limbourg hollandais)."*
Bull. d. l. Soc. d'Anthrop. de Bruxelles [8°], T. XV, pp. 213—220, pl. VI; 1897.

1042. KAUNHOWEN, F. — *„Die Gastropoden der Maestrichter Kreide."*
Palaeontol. Abhandl., herausg. v. W. DAMES u. E. KOKEN [4°], N. F., Bd. IV, H. 1. — 132 S. mit 13 Taf.; 1897.

1043. KONING, C. J. — *„Bijdrage tot de kennis van den bodem en het drinkwater van het Westelijk gedeelte van het Gooi."*
Ned. Tijdschr. v. Pharm., Chem. en Toxicol. ['s Gravenhage, 8°], Jaarg. IX, bl. 76—82; 1897.

1044. LEPSIUS, R. — *„Geologische Karte des Deutschen Reichs. Blatt 6: Emden, 12: Münster, 17: Köln."*
Gotha, Justus Perthes' geogr. Anstalt, 1894—'97. — 27 Blätter, 1 : 500000.

1045. LORIÉ, J. — *„De zandonderzoekingen der laatste jaren."*
Tijdschr. v. h. Kon. Ned. Aardr. Gen. [Leiden, gr. 8°], 2e Ser., Dl. XIV, bl. 321—364, met 1 pl.; 1897.

1046. LORIÉ, J. — *„I. De sluisput bij Neder-Andel in de afdamming der Maas. II. De grondboringen om Wageningen. III. De grondboringen te Winterswijk. IV. De grondboringen te Weesp. V. De grondboringen langs het Merwedekanaal."*
Meded. omtr. d. Geologie van Nederland, verz. d. d. comm. v. h. geol. onderz., n°. 22.
Verhand. d. Kon. Akad. v. Wet. te Amsterdam [gr. 8°], 2e Sectie, Dl. V, n°. 9. — 29 bl. met 2 pl.; April 1897.

1047. LORIÉ, J. — *„De stormvloed van December 1894 en het vraagstuk der schelpvisscherij langs onze kust."*
Tijdschr. v. h. Kon. Ned. Aardr. Gen. [Leiden, gr. 8°], 2e Ser., Dl. XIV, bl. 492—554, met 2 pl.; 1897.

1048. MARTIN, J. — *„Dilurialstudien. III. Vergleichende Untersuchungen über das Diluvium im Westen der Weser. 3. Vertikalgliederung des niederländischen Diluviums."*
XII. Jahresber. d. naturw. Ver. zu Osnabrück [8°] für 1897, S. 1—65; 1897.

1049. MARTIN, J. — *„Dilurialstudien. III. Vergleichende Untersuchungen über das Diluvium im Wester der Weser. 4. Classification der glacialen Höhen. — Ein Wort zur Entgegnung."*
XII. Jahresber. d. naturw. Ver. zu Osnabrück [8°] für 1897, S. 67—102; 1897.

1050. MIERLO, J. C. VAN — *„Note sur les marées à la fin de l'époque quaternaire sur les côtes de Belgique."*
Bull. d. l. Soc. belge de Géol. [Bruxelles, 8°], T. XI, Mém., pp. 273—283; 1897.

1051. MOURLON, M. — *„La faune marine du quaternaire moséen révélée par les sondages de Strybeek (Meerle) et de Wortel, près de Hoogstraeten, en Campine."*
Bull. de l'Acad. roy. de Belgique [Bruxelles, 8°], 3e Sér., T. XXXIII, pp. 776—782; 1897.

1052. MOURLON, M. — *„Carte géologique de la Belgique à l'échelle du 40 000e. — N°. 7. Feuille: Wuestwezel-Hoogstraeten."*
Bruxelles (Inst. cartogr. militaire), Soc. belge de Librairie, 1897.

1053. RIBBIUS, C. P. E. — *„Over een gasbron te Delft."*
Het Gas [Rotterdam, 4°], Jaarg. XVII, bl. 519—520; 1897.

1054. RUTOT, A. — *„Les origines du Quaternaire de la Belgique."*
Bull. d. l. Soc. belge de Géol. [Bruxelles, 8°], T. XI, Mém., pp. 1—140, pl. I; 1897.

1055. RIJKES, S. — *„Naturgas im Boden der Niederlande."*
Journ. f. Gasbel. u. Wasservers. [München und Leipzig, Fol.], Jahrg. XL — S. 799—800; 1897.

1056. SCHLÜTER, C. — *„Zur Heimathfrage jurassischer Geschieb[illegible] im westgermanischen Tieflande."*
Zeitschr. d. deutsch. geol. Ges. [Berlin, 8°], Bd. XLIX, S. 486—503; 1897.

1057. SCHROEDER VAN DER KOLK, J. L. C. — *„Bijdrage tot d[illegible] karteering onzer zandgronden, II."*
Meded. omtr. d. Geologie van Nederland, verz. d. d. comm. v. h. geo onderz., n°. 21.
Verhand. d. Kon. Akad. v. Wet. te Amsterdam [gr. 8°], 2e Sectie, Dl. V n°. 7. — 57 bl. met 2 pl.; Febr. 1897.

1069. CAPPELLE, H. VAN — *„Is eene nieuwe geologische kaart van ons land voor den landbouw zonder beteekenis?"*
Nieuwe Rotterdamsche Courant van 19 Nov. en 14 Dec. 1898.

1070. CAPPELLE, H. VAN — *„Nieuwe waarnemingen op het Nederlandsche diluviaalgebied, voornamelijk met het oog op de kaarteering dezer terreinen."*
Meded. omtr. de Geologie van Nederland, verz. d. d. comm. v. h. geol. onderz., n°. 23.
Verhand. d. Kon. Akad. v. Wet. te Amsterdam [gr. 8°], 2e Sectie, Dl. VI, n°. 2. — 24 bl. met 1 pl.; Juli 1898.

1071. DANNENBERG, A., und **HOLZAPFEL,** E. — *„Die Granite der Gegend von Aachen."*
Jahrb. d. k. pr. geol. Landesanstalt [Berlin, gr. 8°] für 1897, Bd. XVIII, S. 1—19; 1898.

1072. DIEST, E. VAN — *„Bassin houiller du Limbourg hollandais. Concessions Willem et Sophia (1107,26 hect.)."*
Maubeuge, Impr.-libre de la Frontière, 1898. — 4°, 8 pp. avec 2 pl., 1 prof. et 1 carte.

1073. HARMER, F. W. — *„The Pliocene Deposits of the East of England. The Lenham Beds and the Coralline Crag."*
Quart. Journ. of the geol. Soc. of London [8°], Vol. LIV, p. 308—356; 1898.

1074. KOSMANN, B. — *„Die Thoneisenstein- (Spärosiderit-) Lager in der Bentheim-Ochtruper Mulde."*
Stahl und Eisen [Düsseldorf, 4°], Jahrg. XVIII, S. 357—360; 1898.

1075. KOSMANN, B. — *„Ueber die Thoneisensteinlager in der Bentheim-Ochtruper Thonmulde."*
Zeitschr. d. deutsch. geol. Ges. [Berlin, 8°], Bd. L, Prot., S. 127—131; 1898.

1076. LORIÉ, J. — *„Nog eens „Het vraagstuk der schelpvisscherij langs onze kust."*
Tijdschr. v. h. Kon. Ned. Aardr. Gen. [Leiden, gr. 8°], 2e Ser., Dl. XV, bl. 693—695; 1898.

1077. MARTIN, J. — *„Diluvialstudien. III. Vergleichende Untersuchungen über das Diluvium im Westen der Weser. 5. Alter des Diluviums."*
XIII. Jahresber. d. naturw. Ver. zu Osnabrück [8°] für 1898, S. 1—32; 1898.

1078. MARTIN, J. — *„Diluvialstudien. V. Staring's Diluvialforschung im Lichte der Glacialtheorie."*
Abhandl. herausg. v. naturw. Ver. zu Bremen [8°], Bd. XIV, S. 401—426; 1898.

1079. MARTIN, J. — *„Diluvialstudien. VI. Pseudoendmoränen und Pseudoåsar."*
Abhandl. herausg. v. naturw. Ver. zu Bremen [8°], Bd. XIV, S. 427—463; 1898.

1080. MARTIN, J. — *„Diluvialstudien. VII. Ueber die Stromrichtungen des nordeuropäischen Inlandeises."*
Abhandl. herausg. v. naturw. Ver. zu Bremen [8°], Bd. XVI, S. 175—227; 1898.

1081. MARTIN, J. — *„Ueber den Einfluss der Eiszeit auf die Entstehung der Bodenarten und des Reliefs unserer Heimat."*
Bericht über die Tätigkeit des Oldenburger Vereins für Altertumskunde und Landesgeschichte [Oldenburg, 8°], X (der Schriften XVII. Teil), S. 29—51, mit 1 Karte; 1898.

1082. MOURLON, M. — *„Sur les dépôts tertiaires de la Campine limbourgeoise à l'ouest de la Meuse."*
Bull. d. l. Soc. belge de Géol. [Bruxelles, 8°], T. XII, Mém., pp. 45—58; 1898.

1083. MOURLON, M. — *„Carte géologique de la Belgique à l'échelle du 40 000e.— N°. 2. Feuille: Horendonck-Ipenrooi."*
Bruxelles (Inst. cartogr. militaire), Soc. belge de Librairie, 1898.

1084. MOURLON, M. — *„Carte géologique de la Belgique à l'échelle du 40 000e.— N°. 32. Feuille: Lommel-Overpelt."*
Bruxelles (Inst. cartogr. militaire), Soc. belge de Librairie, 1898.

1085. MOURLON, M. — *„Carte géologique de la Belgique à l'échelle du 40 000e.— N°. 20. Feuille: Beverbeek."*
Bruxelles (Inst. cartogr. militaire), Soc. belge de Librairie, 1898.

1086. MOURLON, M. — *„Carte géologique de la Belgique à l'échelle du 40 000e.— N°. 33. Feuille: Hamont-Veldhoven."*
Bruxelles (Inst. cartogr. militaire), Soc. belge de Librairie, 1898.

1087. MOURLON, M. — *„Carte géologique de la Belgique à l'échelle du 40 000e.— N°. 34. Feuille: Grootbeersel."*
Bruxelles (Inst. cartogr. militaire), Soc. belge de Librairie, 1898.

1088. MOURLON, M. — *„Carte géologique de la Belgique à l'échelle du 40 000e.— N°. 49. Feuille: Maeseyck-Ophoven."*
Bruxelles (Inst. cartogr. militaire), Soc. belge de Librairie, 1898.

1089. MOURLON, M. — *„Carte géologique de la Belgique à l'échelle du 40 000e.— N°. 64. Feuille: Stockheim-Heppenert."*
Bruxelles (Inst. cartogr. militaire), Soc. belge de Librairie, 1898.

1090. MOURLON, M. — *„Carte géologique de la Belgique à l'échelle du 40 000e.— N°. 79. Feuille: Reckheim."*
Bruxelles (Inst. cartogr. militaire), Soc. belge de Librairie, 1898.

1091. MOURLON, M. — *„Carte géologique de la Belgique à l'échelle du 40 000e.— N°. 3. Feuille: Meerle."*
Bruxelles (Inst. cartogr. militaire), Soc. belge de Librairie, 1898.

1092. MOURLON, M. — *„Carte géologique de la Belgique à l'échelle du 40 000e.— N°. 8. Feuille: Wortel-Weelde."*
Bruxelles (Inst. cartogr. militaire), Soc. belge de Librairie, 1898.

1093. MOURLON, M. — *„Carte géologique de la Belgique à l'échelle du 40 000e.— N°. 4. Feuille: Maerle."*
Bruxelles (Inst. cartogr militaire), Soc. belge de Librairie, 1898.

1094. MOURLON, M. — *„Carte géologique de la Belgique à l'échelle du 40 000e.— N°. 9. Feuille: Poppe."*
Bruxelles (Inst. cartogr. militaire), Soc. belge de Librairie, 1898.

1095. MOURLON, M. — *„Carte géologique de la Belgique à l'échelle du 40 000e.— N°. 19. Feuille: Nieuwehoef-Borkelbrug."*
Bruxelles (Inst. cartogr. militaire), Soc. belge de Librairie, 1898.

1096. RIBBIUS, C. P. E. — *„Over de samenstelling en de waarde van het brongas."*
Het Gas [Rotterdam, 4°], Jaarg. XVIII, bl. 17—20, 85—92, 151—163; 1898.

1097. SCHROEDER VAN DER KOLK, J. L. C. — *„Bijdrage tot de karteering onzer zandgronden, III."*
Meded. omtr. d. Geologie van Nederland, verz. d. d. comm. v. h. geol. onderz., n°. 24.
Verhand. d. Kon. Akad. v. Wet. te Amsterdam [gr. 8°], 2e Sectie, Dl. VI, n°. 4. — 23 bl. met 1 pl.; Oct. 1898.

1098. VELGE, G. — *„Nouvelles observations sur le terrain quaternaire et notamment sur les relations chronologiques du sable de la Flandre et du limon de la Hesbaye."*
Ann. d. l. Soc. géol. de Belgique [Liége, 8°], T. XXV, Mém., pp. 3—7; 1898.

1099. *„Jaarverslag der Geologische Commissie over 1898."*
Kon. Akad. v. Wet. te Amsterdam, Versl. v. d. gew. Verg. d. Wis en Nat. Afd. [gr. 8°] v. 26 Jan. 1899, Dl. VII, bl. 301—302.

1100. *„La question de la probabilité de la présence du terrain houiller au Nord du bassin de Liége:*

I. **LOHEST**, M. — *„Communication."*

II. **HABETS**, A. — *„Communication."*

III. **VELGE**, G. — *„L'allure du terrain tertiaire appliquée à la recherche de la houille."*

IV. **STAINIER**, X. — *„Sur les recherches du terrain houiller dans le Limbourg belge et hollandais."*

V. **ERTBORN**, O. VAN — *„De l'allure générale du crétacé dans le Nord de la Belgique."*

VI. **HARZÉ**, E. — *„Anciennes recherches de houille à Mouland et à Mesch (Hollande)."*

VII. **FORIR**, H. — *„Anciennes recherches de houille à Mouland et à Mesch (Hollande)."*

VIII. **SOREIL**, G. — *„Relations entre les bassins houillers belges et allemands."*

IX. **DEWALQUE**, G. — „*La faille eifelienne et son rôle de limite.*"

X. **FORIR**, H. — „*La faille eifelienne à Angleur.*"

XI. **LOHEST**, M. — „*Relations entre les bassins houillers belges et allemands.*"

XII. **FORIR**, H. — „*Le relief des formations primaires dans la basse et la moyenne Belgique et dans le Nord de la France et les conséquences que l'on peut en déduire.*"

XIII. **SOREIL**, G. — „*Clôture de la discussion.*"

XIV. „*Appendice.*" — Avec:

1. Carte géologique d'ensemble des bassins houillers de la Westphalie, d'Aix-la-Chapelle, du Limbourg hollandais, de la Belgique, du Nord de la France et de l'Angleterre, par H. **FORIR**, 1 : 1150 000.
2. Carte géologique d'ensemble des bassins houillers de la Westphalie, d'Aix-la-Chapelle, du Limbourg hollandais, et de Liége, par H. **FORIR**, 1 : 160 000.
3. Coupes des bassins houillers de la Westphalie, du Limbourg hollandais, de Kohlscheid et d'Eschweiler, de Liége, 1 : 40 000.
4. Carte du relief du sous-sol primaire et de l'extension des mers crétacées dans le Nord de la France et de la Belgique, par H. **FORIR**, 1 : 500 000.

Ann. d. l. Soc. géol. de Belgique [Liége, 8°], T. XXVI, Bull., pp. 80—105, 134—141, Mém., pp. 109—160, pl. I—IV; 1899.

1101. „*La probabilité de la présence du terrain houiller au Nord du bassin de Liége.*"

Revue universelle des Mines [Liége et Paris, 8°], 42e Année, 3e Sér., T. XLV, pp. 277—294; 1899.

1102. BÜTTGENBACH, F. — „*Ueber die Entwickelung des Steinkohlenbergbaues in Holland.*"

Berg- und Hüttenmännische Zeitung [Leipzig, 4°, Jahrg. LVIII, (n°. 9), S. 97—99; 1899.

1103. CALKER, F. J. P. VAN — „*Sandschliffe*" *en* „*Kantengeschiebe.*" *Een geologisch verschijnsel onzer heidevelden*".

Bijdr. t. d. kenn. d. prov. Groningen en omgel. streken [8°], Dl. I, 1e St., bl. 14—32, met 2 pl.; 1899.

1104. CALKER, F. J. P. VAN — „*Korte mededeelingen naar aanleiding van eenige door correspondenten ingezonden voorwerpen.*"

Bijdr. t. d. kenn. d. prov. Groningen en omgel. streken [8°], Dl. I, 1e St., bl. 81—87, met 2 pl.; 1899.

1105. CALKER, F. J. P. VAN — „*Grondboringen voor den Noordooster-Locaalspoorweg.*"

Bijdr. t. d. kenn. d. prov. Groningen en omgel. streken [8°], Dl. I, 1e St., bl. 87—88, met 2 pl.; 1899.

1106. CAPPELLE, H. VAN — „*Oorsprong van het heide- of hellingzand.*"

Hand. v. h. 7e Ned. Nat. en Geneesk. Congres [Haarlem, gr. 8°], bl. 450—461; 1899.

1107. FINEUSE, E. — *„Coupe du sondage de Lanaeken, d'après un rapport de M. J. Vrancken."*
Annales des mines de Belgique, T. IV, pp. 369—370; 1899.

1108. HARMER, F. W. — *„The meteorological conditions of North-Western Europe during the Pliocene and Glacial Periods."*
Geological Magazine [London, 8°], New Ser., Dec. 4, Vol. VI, n°. 11, p. 509—510; 1899.

1109. KONING, C. J. — *„Gooiland."* Een geognostische biologische studie.
De Natuur [Utrecht, 4°], Jaarg. XIX, bl. 225—230, 273—279, 299—307, 326—333, 360—364, met illustr.; 1899.

1110. LORIÉ, J. — *„Het brongas in Nederland."*
Tijdschr. v. h. Kon. Ned. Aardr. Gen. [Leiden, gr. 8°], 2e Ser., Dl. XVI, bl. 143—177; 1899.

1111. LORIÉ, J. — *„Beschrijving van eenige nieuwe grondboringen."*
Meded. omtr. d. Geologie van Nederland, verz. d. d. comm. v. h. geol. onderz., n°. 25.
Verhand. d. Kon. Akad. v. Wet. te Amsterdam [gr. 8°], 2e Sectie, Dl. VI, n°. 6. — 37 bl. met 1 pl.; Febr. 1899.

1112. LORIÉ, J. — *„Het vraagstuk der cellulose-gisting."*
Album der Natuur [Haarlem, 8°], 1899, bl. 212—219.

1113. LORIÉ, J. — *„Onze brakke, ijzerhoudende en alkalische bodemwateren."*
Meded. omtr. d. Geologie van Nederland, verz. d. d. comm. v. h. geol. onderz., n°. 26.
Verhand. d. Kon. Akad. v. Wet. te Amsterdam [gr. 8°], 2e Sectie, Dl. VI, n°. 8. — 38 bl. met 1 pl.; Aug. 1899.

1114. MARTIN, J. — *„Erwiderung."*
Abhandl. herausg. v. naturw. Ver. zu Bremen [8°], Bd. XVI, S. 420—423; 1899.

1115. MIERLO, C. J. VAN — *„La carte lithologique de la partie méridionale de la mer du Nord."*
Bull. d. l. Soc. belge de Géol. [Bruxelles, 8°], T. XIII, Mém., pp. 219—265, pl. XVI—XVII; 1899.

1116. MOURLON, M. — *„Compte rendu de l'excursion géologique dans la Campine limbourgeoise des 21 et 22 Mai [Dimanche et Lundi de Pentecôte]."*
Ann. d. l. Soc. roy. malacol. de Belgique [Bruxelles, 8°], T. XXXIV, Bull., pp. 88—90; 1899.

1117. PETERSEN, J. — *„Geschiebestudien. — Beiträge zur Kenntniss der Bewegungsrichtungen des diluvialen Inlandeises."* Erster Theil."
Mittheil. d. geogr. Ges. in Hamburg [8°], Bd. XV, S. 67—130, mit 1 Kartenskizze; 1899.

1118. SAUVAGE, H. E. — *„Le mammouth dans la partie Sud de la Mer du Nord."*

Bull. d. l. Soc. belge de Géol. [Bruxelles, 8°], T. XIII, Proc.-Verb., pp. 59—63; 1899.

1119. SCHROEDER VAN DER KOLK, J. L. C. — *„Rede, uitgesproken bij de aanvaarding van het hoogleeraarsambt in de Mineralogie en Geologie op 25 Maart 1898."*

Delftsche Studentenalmanak [Delft, 8°] voor 1899, bl. 311—329.

1120. STROMER VON REICHENBACH, E. — *„Ueber Rhinoceros-Reste im Museum zu Leiden."*

Samml. d. geol. Reichsmuseums in Leiden [4°], Bd. II, Heft 2, S. 65—93, mit 2 Taf.; 1899.

1121. *„Jaarverslag der Geologische Commissie over 1899."*

Kon. Akad. v. Wet. te Amsterdam, Versl. v. d. gew. Verg. d. Wis- en Nat. Afd. [gr. 8°] v. 27 Jan. 1900, Dl. VIII, bl. 387—389.

1122. *„Rapport, uitgebracht door het Dagelijksch Bestuur der Nederlandsche Heidemaatschappij aan de Provinciale Staten van Drente omtrent een onderzoek naar den aard der woeste gronden in die Provincie."*

Tijdschr. d. Ned. Heidemaatsch. [Leiden, 8°], Jaarg. XII, Afl. 3, 1900. — 126 bl. met 1 tab., 1 pl. en 2 kaartjes.

1123. *„Rapport van de Commissie voor de mijnen, ingesteld bij Koninklijk Besluit van 17 April 1899, n°. 50."*

Aug. 1900. — Fol., 35 + 10 + 16 + 8 + 1 bl., met 3 kaarten 1 : 50 000 en 5 pl.

1124. BEMMELEN, J. M. VAN — *„Les accumulations ferrugineuses dans et sous les tourbières. Gisement, composition, formation."* Avec la collaboration de C. HOITSEMA et E. A. KLOBBIE.

Archives néerl. d. Sc. exact. et natur. [La Haye, 8°], Sér. 2, T. IV, pp. 19—91; 1900.

1125. BEMMELEN, J. M. VAN — *„Ueber das Vorkommen, die Zusammensetzung und die Bildung von Eisenanhäufungen in und unter Mooren."* Unter Mitwirkung von C. HOITSEMA und E. A. KLOBBIE.

Zeitschr. f. anorg. Chemie [Hamburg und Leipzig, 8°], Bd. XXII, S. 313—379; 1900.

1126. BEMMELEN, J. M. VAN, en **REINDERS,** G. — *„Twee nieuwe vindplaatsen van moerasijzersteen in en onder veen."* [Onder den titel: *„Het ijzeroer onder hoog veen te Sellingen en in het hooge veen te Valthermond,"* als:

Meded. omtr. d. Geologie van Nederland, verz. d. d. comm. v. h. geol. onderz., n°. 28.]

Kon. Akad. v. Wet. te Amsterdam, Versl. v. d. gew. Verg. d. Wis- en Nat. Afd. [gr. 8°] v. 29 Dec. 1900, Dl. IX, bl. 406—418.

1127. BONNEMA, J. H. — *„Leperditia baltica His. sp., hare identiteit met Leperditia Eichwaldi Fr. v. Schm. en haar voorkomen in Groninger diluviale zwerfblokken."*

Kon. Akad. v. Wet. te Amsterdam, Versl. v. d. gew. Verg. d. Wis- en Nat. Afd. [gr. 8°] v. 30 Juni 1900, Dl. IX, bl. 138—140.

1128. BONNEMA, J. H. — *„Leperditia baltica His. sp., their identity with Leperditia Eichwaldi Fr. v. Schm. and their being found in Groningen diluvial erratics."*

Kon. Akad. v. Wet. te Amsterdam, Proc. of the Sect. of Sc. [gr. 8°], Meeting of June 30, 1900, Vol. III, p. 137—140.

1129. BONNEMA, J. H. — *„'t Voorkomen van zwerfblokken met resten van Leperditia grandis Schrenck sp. in 't Groninger diluvium."*

Kon. Akad. v. Wet. te Amsterdam, Versl. v. d. gew. Verg. d. Wis- en Nat. Afd. [gr. 8°] v. 24 Nov. 1900, Dl. IX, bl. 376—379.

1130. BROECK, E. VAN DEN — *„Observations préliminaires sur les blocs erratiques des hauts plateaux de la vallée du Geer avec quelques indications relatives au bassin du Geer."*

Bull. d. l. Soc. belge de Géol. [Bruxelles, 8°], T. XIV, Mém., pp. 294—303; 1900.

1131. CAPPELLE, H. VAN — *„Nieuwe waarnemingen op het Nederlandsche diluviaalgebied, voornamelijk met het oog op de kaarteering dezer gronden, II."* Bijlage:

BEMMELEN, J. M. VAN — *„De chemische samenstelling van 2 monsters loess."*

Meded. omtr. d. Geologie van Nederland, verz. d. d. comm. v. h. geol. onderz., n°. 27.

Verhand. d. Kon. Akad. v. Wet. te Amsterdam [gr. 8°], 2e Sectie, Dl. VII, n°. 3. — 26 bl. met 1 kaartje; Aug. 1900.

1132. CORNET, J. — *„A propos du sondage d'Eelen, près Maeseyck."*

Bull. d. l. Soc. belge de Géol. [Bruxelles, 8°], T. XIV, Proc.-Verb., pp. 310—313; 1900.

1133. DOPPLER, N. M. H. — *„De steenkool-exploitatie in Limburg."*

Tijdschr. d. Ned. Maatsch. t. bev. v. Nijverheid [Leiden, 8°], Nieuwe Reeks, Dl. IV, bl. 261—287, met 2 pl.; 1900.

1134. GOSSELET, J. — *„De l'ouverture du Pas-de-Calais, au Congrès de Boulogne-sur-Mer."*

Bull. d. l. Soc. belge de Géol. [Bruxelles, 8°], T. XIV, Trad. et Reprod., pp. 44—50; 1900.

1135. HARMER, F. W. — *„The pliocene Deposits of the East of England. II. The Crag of Essex (Waltonian) and its relation to that of Suffolk and Norfolk."*

Quart. Journ. of the geol. Soc. of London [8°], Vol. LVI, p. 705—738; 1900.

1136. HOLZAPFEL, E. — *„Beobachtungen im Unterdevon der Aachener Gegend."*
Jahrb. d. k. pr. geol. Landesanstalt [Berlin, gr. 8°] für 1899, Bd. XX, S. 199—226; 1900.

1137. LORIÉ, J. — *„De herovering onzer wadden."*
Tijdschr. v. gesch., land- en volkenkunde [Groningen, 8°], Jaarg. XV, bl. 25—40, met 1 pl.; 1900.

1138. LORIÉ, J. — *„Mes observations sur le système moséen de M. Mourlon."*
Bull. d. l. Soc. belge de Géol. [Bruxelles, 8°], T. XIV, Mém., pp. 207—215, pl. VI; 1900.

1139. MARTIN, J. — *„Ueber die geologischen Aufgaben einer geologisch-agronomischen Kartierung des Herzogtums Oldenburg."*
Abhandl. herausg. v. naturw. Ver. zu Bremen [8°], Bd. XVI, S. 424—429; 1900. — Auch: Zeitschr. f. prakt. Geologie [Berlin, 4°], Jahrg. VIII, S. 136—139; 1900.

1140. MOURLON, M. — *„Essai d'une monographie des dépôts marins et continentaux du Quaternaire moséen, le plus ancien de la Belgique."*
Ann. d. l. Soc. géol. de Belgique [Liége, 4°], T. XXVbis, pp. 121—177, pl. V; Sept. 1900.

1141. MOURLON, M. — *„Compte rendu de l'excursion géologique en Campine les 23, 24 et 25 Septembre 1900."*
Bull. d. l. Soc. belge de Géol. [Bruxelles, 8°], T. XIV, Mém., pp. 193—206; 1900. — Aussi:
Ann. d. l. Soc. roy. malacol. de Belgique [Bruxelles, 8°], T. XXXV, Bull., pp. 43—57; 1900.

1142. PETERSEN, J. — *„Geschiebestudien. — Beiträge zur Kenntniss der Bewegungsrichtungen des diluvialen Inlandeises."* Zweiter Theil.
Mittheil. d. geogr. Ges. in Hamburg [8°], Bd. XVI, S. 139—230, mit 2 Karten; 1900.

1143. SJOLLEMA, B. — *„Scheikundig en mechanisch onderzoek van eenige grondmonsters uit Drenthe."*
Tijdschr. d. Ned. Heidemaatsch. [Leiden, 8°], Jaarg. XII, bl. 112—120, 1900.

1144. VRANCKEN, J. — *„A propos du sondage entrepris à Eelen, près de Maaseyck."*
Ann. d. l. Soc. géol. de Belgique [Liége, 8°], T. XXVII, Bull., pp. 88—90; 1900.

1145. WOLLEMANN, A. — *„Die Bivalven und Gastropoden des deutschen und holländischen Neocoms."*
Abhandl. d. k. pr. geol. Landesanstalt [Berlin, gr. 8°], N. F., H. 31. — 180 S. mit 1 Atlas in Fol. von 8 Taf.; 1900.

1146. *„Jaarverslag der Geologische Commissie over 1900."*
Kon. Akad. v. Wet. te Amsterdam, Versl. v. d. gew. Verg. d. Wis- en Nat. Afd. [gr. 8°], v. 26 Jan. 1901, Dl. IX, bl. 482—484.

1147. BONNEMA, J. H. — *„On the occurrence of remains of Leperditia grandis Schrenck sp. in the erratic blocks of the Groningen diluvium."*
Kon. Akad. v. Wet. te Amsterdam, Proc. of the Sect. of Sc. [gr. 8°], Meeting of March 30, 1901, Vol. III, p. 545—549.

1148. CALKER, F. J. P. VAN — *„De ontwikkeling onzer kennis van den Groninger Hondsrug gedurende de laatste eeuw."*
Bijdr. t. d. kenn. d. prov. Groningen en omgel. streken [8°], Dl. I, 3e en 4e St., bl. 195—224; 1901.

1149. ERTBORN, O. VAN — *„Allure générale du Crétacique dans le Nord de la Belgique."*
Bull. d. l. Soc. belge de Géol. [Bruxelles, 8°], T. XV, Mém., pp. 175—199, pl. III; 1901.

1150. ERTBORN, O. VAN — *„Allure générale de l'argile rupelienne dans le Nord de la Belgique."*
Bull. d. l. Soc. belge de Géol. [Bruxelles, 8°], T. XV, Mém., pp. 248—254; 1901.

1151. ERTBORN, O. VAN — *„Contribution a l'étude du Quaternaire inférieur."*
Ann. d. l. Soc. géol. de Belgique [Liége, 8°], T. XXVIII, Mém., pp. 169—182; 1901.

1152. ERTBORN, O. VAN — *„Contribution à l'étude des terrains quaternaires et de l'étage diestien dans la province d'Anvers."*
Ann. d. l. Soc. roy. malacol. de Belgique [Bruxelles, 8°], T. XXXVI, Bull., pp. 21—34; 1901.

1153. ERTBORN, O. VAN — *„Les levés géologiques théoriques. — Orographie de la Campine limbourgeoise. — Le Poederlien en Campine limbourgeoise."*
Ann. d. l. Soc. roy. malacol. de Belgique [Bruxelles, 8°], T. XXXVI, Bull., pp. 61—71; 1901.

1154. HABETS, A. — *„Le bassin houiller du Limbourg hollandais."*
Revue universelle des mines [Liége et Paris, 8°], 45e Année, 3e Sér., T. LVI, pp. 139—169, pl. VI—VII; 1901.
(Annuaire de l'Assoc. d. Ing. sortis de l'Ec. de Liége, 5e Sér., T. XIV, pp. 233—263, pl. V—VI; 1901.)

1155. KRETSCHMER, K. — *„Die physische Entwickelung der Nordsee-Küste in historischer Zeit."*
Verhand. d. Ges. für Erdkunde zu Berlin [8°], Bd. XXVIII, S. 172—175; 1901.

1156. LOON, C. J. VAN — *„Steenkolen in Limburg."*
Tijdschr. v. h. Kon. Ned. Aardr. Gen. [Leiden, gr. 8°], 2e Ser., Dl. XVIII, bl. 394—406, kaart n°. VIII; 1901.

1157. LORIÉ, J. — *„Beschrijving van eenige nieuwe grondboringen, II."*
Meded. omtr. d. Geologie van Nederland, verz. d. d. comm. v. h. geol. onderz., n°. 29.
Verhand. d. Kon. Akad. v. Wet. te Amsterdam [gr. 8°], 2e Sectie, Dl. VII, n°. 6. — 23 bl. met 1 pl.; 1901.

1158. LORIÉ, J. — *„Rijn en landijs."*
Hand. v. h. 8e Ned. Nat. en Geneesk. Congres [Haarlem, gr. 8°], bl. 326—331; 1901.

1159. LORIÉ, J. — *„Het verzonken Bosch van De Haar."*
De Natuur [Utrecht, 4°], Jaarg. XXI, bl. 325—327; 1901.

1160. REINDERS, G. — *„De bodem van Nederland."*
Handboek van den Nederlandschen landbouw en de veeteelt [Groningen, J. B. Wolters, 8°], door G. REINDERS, 4e druk, Dl. I, bl. 4—57, 447—449; 1901.

1161. RUTOT, A. — *„Note sur les puits forés d'Esschen et de Roosendael."*
Bull. d. l. Soc. belge de Géol. [Bruxelles, 8°], T. XV, Proc.-Verb., pp. 376—381; 1901.

1162. SCHERMBEEK, A. J. VAN — *„Opmerkingen naar aanleiding van het rapport betreffende het onderzoek naar den aard der woeste gronden in Drenthe."*
Tijdschr. d. Ned. Heidemaatsch [Leiden, 8°], Jaarg. XIII, bl. 216—221; 1901.

1163. SCHROEDER VAN DER KOLK, J. L. C. — *„Het begin eener nieuwe geologische kaart van Nederland."*
Kon. Akad. v. Wet. te Amsterdam, Versl. v. d. gew. Verg. d. Wis- en Nat. Afd. [gr. 8°] v. 26 Oct. 1901, Dl. X, bl. 222—227, met 1 kaart.

1164. SJOLLEMA, B. — *„Voordracht over de Drentsche heidegronden."*
Tijdschr. d. Ned. Heidemaatsch. [Leiden, 8°], Jaarg. XIII, bl. 208—216; 1901.

1165. WAHNSCHAFFE, F. — *„Die Ursachen der Oberflächengestaltung des norddeutschen Flachlandes."*
Stuttgart, J. Engelhorn, 1901. — 2e Aufl., 8°, 258 S. mit 9 Taf.

1166. ZONDERVAN, H. — *„Steinkohlen in Niederländisch-Limburg."*
Petermanns Mitteilungen [Gotha, 4°], Bd. XLVII, S 187—190; 1901.

1167. *„Jaarverslag der Geologische Commissie over 1901."*
Kon. Akad. v. Wet. te Amsterdam, Versl. v. d. gew. Verg. d. Wis- en Nat. Afd. [gr. 8°], v. 25 Jan. 1902, Dl. X, bl. 447—450.

1168. *„Goudhoudend zand in Overijssel."*
De Ingenieur ['s Gravenhage, 4°], Jaarg. XVII, bl. 495; 1902.

1169. *„Das Kohlenbecken von Holländisch-Limburg."*
Berg- und Hüttenmänn. Ztg. [Leipzig, 4°], Jahrg. LXI, (n°. 29), S. 363—366, Taf. XV; 1902.

1170. ANDRIMONT, R. D' — *„Notes sur l'hydrologie du littoral belge."*
Ann. d. l. Soc. géol. de Belgique [Liége, 8°], T. XXIX, Mém., pp. 129—144; 1902.

1171. BLINK, H. — *„Gids tot het doen van waarnemingen op het gebied der land- en volkskunde van Nederland."*
Uitgegeven door de afdeeling „Nederland" van het Koninklijk Nederlandsch Aardrijkskundig Genootschap. Leiden, E. J. Brill, 1902. — 16°, 100 bl.

1172. BONNEMA, J. H. — *„Cambrische zwerfblokken van Hemelum in 't Zuidwesten van Friesland."*
Kon. Akad. v. Wet. te Amsterdam, Versl. v. d. gew. Verg. d. Wis- en Nat. Afd. [gr. 8°] v. 28 Juni 1902, Dl. XI, 1, bl. 178—187.

1173. BONNEMA, J. H. — *„Cambrian Erratic-blocks at Hemelum in the South-west of Frisia."*
Kon. Akad. v. Wet. te Amsterdam, Proc. of the Sect. of Sc. [gr. 8°], Meeting of June 28, 1902, Vol. V, p. 140—148.

1174. DUBOIS, EUG. — *„De geologische samenstelling en de wijze van ontstaan van den Hondsrug in Drenthe."*
Kon. Akad. v. Wet. te Amsterdam, Versl. v. d. gew. Verg. d. Wis- en Nat. Afd. [gr. 8°] v. 31 Mei 1902, Dl. XI, 1, bl. 43—50.

1175. DUBOIS, EUG. — *„De geologische samenstelling en de wijze van ontstaan van den Hondsrug in Drenthe."* (Tweede mededeeling).
Kon. Akad. v. Wet. te Amsterdam, Versl. v. d. gew. Verg. d. Wis- en Nat. Afd. [gr. 8°] v. 28 Juni 1902, Dl. XI, 1, bl. 150—152.

1176. DUBOIS, EUG. — *„The geological structure of the Hondsrug in Drenthe and the origin of that ridge."*
Kon. Akad. v. Wet. te Amsterdam, Proc. of the Sect. of Sc. [gr. 8°], Meeting of June 28, 1902, Vol. V, p. 93—103.

1177. DUBOIS, EUG. — *„La structure géologique et l'origine du Hondsrug dans la province de Drenthe."*
Archives néerland. d. Sc. exact. et natur. [La Haye, 8°], Sér. 2, T. VII, pp. 484—496; 1902.

1178. DUBOIS, EUG. — *„Staring en het steenkolenvraagstuk in Zuid-Limburg."*
Tijdschr. v. h. Kon. Ned. Aardr. Gen. [Leiden, gr. 8°], 2e Ser., Dl. XIX, bl. 869—870; 1902.

1179. DUMONT, A. — *„A propos du bassin houiller du Nord de la Belgique."* Réédition de la notice publiée en 1877 sur le nouveau bassin houiller du Limbourg hollandais. Avec les rapports de G. LAMBERT et H. VON DECHEN et une carte du gisement houiller du Nord de la Belgique, 1 : 185 000.
Bruxelles, E.-M. et F. Ramlot, 1902. — 8°, 51 pp. avec 1 pl. (VI).

1180. DUMONT, A. — *„Notice sur le nouveau bassin houiller du Limbourg hollandais."*
Publ. trimestr. de l'Union des Ingén. sortis des Ec. spéc. de Louvain, Année 1902, fasc. 4, pp. 185—235, pl. VI—X; 1902.

1181. DUMONT, A. — *„Explorations minières."*
Public. trimestr. de l'Union d. Ingén. sortis des Écoles spéciales de Louvain, Année 1903, Fasc. 1, pp. 69—74; 1902.

1182. ERTBORN, O. VAN — *„Mélanges relatifs aux élémentes nouveaux de la géologie de la Campine."*
Bull. d. l. Soc. belge de Géol. [Bruxelles, 8°], T. XVI, Proc.-Verb., pp. 479—485; 1902.

1183. ERTBORN, O. VAN — *„Quelques mots au sujet de l'hydrologie de la côte belge."*
Bull. d. l. Soc. belge de Géol. [Bruxelles, 8°], T. XVI, Proc.-Verb., pp. 517—521; 1902.

1184. ERTBORN, O. VAN — *„Contribution à l'étude des étages rupelien, bolderien, diestien et poederlien."*
Bull. d. l. Soc. belge de Géol. [Bruxelles, 8°], T. XVI, Mém., pp. 39—48, pl. II; 1902.

1185. ERTBORN, O. VAN — *„Contribution à l'étude du Quaternaire de la Belgique."*
Bull. d. l. Soc. belge de Géol. [Bruxelles, 8°], T. XVI, Mém., pp. 49—67; 1902.

1186. FORIR, H. — *„Précisions relatives à l'épaisseur et à la nature des morts-terrains, en Campine."*
Ann. d. l. Soc. géol. de Belgique [Liége, 8°], T. XXIX, Mém., pp. 94—111, pl. I, fig. 2; 1902.

1187. GRUTTERINK, J. A. — *„Onderzoek van eene grondboring op het terrein van de buitenhaven te Scheveningen."*
Kon. Akad. v. Wet. te Amsterdam, Versl. v. d. gew. Verg. d. Wis- en Nat. Afd. [gr. 8°] v. 22 Febr. 1902, Dl. X, bl. 573—574, met 1 pl.

1188. GRUTTERINK, J. A. — *„Examination of specimens of sand from borings done at the works of the outer harbour at Scheveningen."*
Kon. Akad. v. Wet. te Amsterdam, Proc. of the Sect. of Sc. [gr. 8°], Meeting of Febr. 22, 1902, Vol. IV, p. 464—465, with 1 pl.

1189. HABETS, A. — *„Raccordement du bassin houiller de la Campine avec celui de la Westphalie."*
Ann. d. l. Soc. géol. de Belgique [Liége, 8°], T. XXIX, Mém., pp. 88—93; 1902.

1190. HABETS, P. — *„Quelques considérations sur les sondages effectués en Campine."*
Ann. d. l. Soc. géol. de Belgique [Liége, 8°], T. XXIX, Mém., pp. 120—123; 1902.

1191. HARMER, F. W. — *„A sketch of the later tertiary history of East-Anglia."*
Proceed. of the geologist's Association, Vol. XVII, p. 416—479; 1902.

1192. HARZÉ, E. — *„Richesses minérales domaniales en perspective."*
Ann. d. l. Soc. géol. de Belgique [Liége, 8°], T. XXIX, Mém., pp. 112—119; 1902.

1193. HARZÉ, E. — *„Le bassin houiller du nord de la Belgique."*
Ann. d. trav. publ. de Belgique [Bruxelles, 8°], 59e Année, 2e Sér., T. VII, pp. 735—766; 1902.

1194. HASSELT, J. VAN — *„Over Grondwater."*
De Ingenieur ['s Gravenhage, 4°], Jaarg. XVII, bl. 169—172; 1902.

1195. HOLZAPFEL, E. — *„Bemerkungen zu den Ausführungen der Lethaea über das Carbon bei Aachen."*
Zeitschr. d. deutsch. geol. Ges. [Berlin, 8°], Bl. LIV, Briefl. Mitth., S. 79—81; 1902.

1196. HOOGEWERFF, S. — *„Verslag betreffende het onderzoek op goudgehalte van zandmonsters, welke door den ingenieur der mijnen genomen werden op het in concessie gevraagde terrein „Erica", gelegen nabij Hellendoorn, Overijssel; uitgevoerd op verzoek van Zijne Excellentie den Minister van Waterstaat, Handel en Nijverheid."*
Overgedrukt uit de Nederlandsche Staatscourant van 3 Juli 1902, n°. 153. — 8°, 7 bl.

1197. JACOB. — *Die östlichen Hauptstörungen im Aachener Becken mit besonderer Berücksichtigung ihres Alters."*
Zeitschr. f. prakt. Geol. [Berlin, 4°], Jahrg. X, S. 321—337, Taf. I; 1902.

1198. LAMBERT, G. — *„Le grand bassin houiller et les nouvelles richesses minérales du Nord de la Belgique et du Sud de la Hollande."*
(Bruxelles), 1902. — 8°, 14 pp. avec 3 pl. + 12 pp. avec 2 pl.

1199. LAMBERT, J. — *„Sur un micraster nouveau de la craie de Maestricht."*
Bull. d. l. Soc. belge de Géol. [Bruxelles, 8°], T. XVI, Mém., pp. 121—128, pl. VI; 1902.

1200. LOHEST, M. — *„La houille en Campine."*
Ann. d. l. Soc. géol. de Belgique [Liége, 8°], T. XXIX, Mém., pp. 81—87, pl. I, fig. 1; 1902.

1201. LORIÉ, J. — *„Beschrijving van eenige nieuwe grondboringen, III."*
Meded. omtr. d. Geologie van Nederland, verz. d. d. comm. v. h. geol. onderz., n°. 30.
Verhand. d. Kon. Akad. v. Wet. te Amsterdam [gr. 8°], 2e Sectie, Dl. VIII, n°. 4. — 30 bl. met 1 pl.; April 1902.

1202. LORIÉ, J. — *„De verhouding tusschen den Rijn en het landijs."*
Tijdschr. v. h. Kon. Ned. Aardr. Gen. [Leiden, gr. 8°], 2e Ser., Dl. XIX, bl. 296—327, kaart n°. VI; 1902.

1203. LORIÉ, J. — *„Contributions à la géologie des Pays-Bas. IX. Le Rhin et le glacier scandinave quaternaire."*
Bull. d. l. Soc. belge de Géol. [Bruxelles, 8°], T. XVI, Mém., pp. 129—152, pl. VII—VIII; 1902.

1204. MONCKTON, H. W. — *„A summary of the principal changes in South-East England during pliocene and more recent times."*
Read before the British Association, Belfast, Sept. 1902.
Geological Magazine [London, 8°], New Ser., Dec. 4, Vol. IX, p. 520—521; Nov. 1902.

1205. MOURLON, M. — *„Sur les résultats scientifiques qu'il y a lieu d'espérer des sondages effectués en Campine pour la recherche des gisements houillers."*
Bull. d. l. Soc. belge de Géol. [Bruxelles, 8°], T. XVI, Proc.-Verb., pp. 50—57; 1902.

1206. MÜLLER, G. — *„Ueber Dyas und Trias an der holländischen Grenze."*
Zeitschr. d. deutsch. geol. Ges. [Berlin, 8°], Bd. LIV, Prot., S. 110—111; 1902.

1207. REINDERS, G. — *„Mededeeling omtrent de verspreiding van het deels poedervormig deels pijpvormig ijzeroer in de provinciën Groningen en Drente."*
Meded. omtr. d. Geologie van Nederland, verz. d. d. comm. v. h. geol. onderz., n°. 31.
Verhand. d. Kon. Akad. v. Wet. te Amsterdam [gr. 8°], 2e Sestie, Dl. IX, n°. 2. — 18 bl. met 1 kaart; Juli 1902.

1208. RUTOT, A. — *„Comparaison du Quaternaire de Belgique au Glaciaire de l'Europe centrale."*
Bull. d. l. Soc. belge de Géol. [Bruxelles, 8°], T. XIII (1899), Mém., pp. 307—321; 1902.

1209. RUTOT, A. — *„Sur les relations existant entre les cailloutis quaternaires et les couches entre lesquelles ils sont compris."*
Bull. d. l. Soc. belge de Géol. [Bruxelles, 8°], T. XVI, Mém., pp. 16—38; 1902.

1210. SCHROEDER VAN DER KOLK, J. L. C. — *„Staring en het steenkolenvraagstuk in Zuid-Limburg."*
Kon. Akad. v. Wet. te Amsterdam, Versl. v. d. gew. Verg. d. Wis- en Nat. Afd. [gr. 8°] v. 29 Maart 1902, Dl. X, bl. 731—735, met 1 pl.

1211. SCHROEDER VAN DER KOLK, J. L. C. — *„Staring and the coal-question of Southern Limburg."*
Kon. Akad. v. Wet. te Amsterdam, Proc. of the Sect. of Sc. [gr. 8°], Meeting of April 19, 1902, Vol. IV, p. 639—643, with 1 pl.

1212. SCHROEDER VAN DER KOLK, J. L. C. — *„Staring et la question du terrain houiller du Limbourg hollandais."* Traduit par E. GEVERS.
Revue universelle des Mines [Liége et Paris, 8°], 46e Année, 3e Sér., T. LVIII, pp. 113—117; 1902.

1213. SIMOENS, G. — *„Note préliminaire sur l'allure probable des couches houillères du Nord de la Belgique."*
Bull. d. l. Soc. belge de Géol. [Bruxelles, 8°], T. XVI, Proc.-Verb., pp. 182—190; 1902.

1214. STAINIER, X. — *„Etat des recherches dans le bassin houiller de la Campine."*
Bull. d. l. Soc. belge de Géol. [Bruxelles, 8°], T. XVI, Proc.-Verb., pp. 572—579, 632—634; 1902.

1215. STAINIER, X. — *„Études sur le bassin houiller du nord de la Belgique."*
Bull. d. l. Soc. belge de Géol. [Bruxelles, 8°], T. XVI, Mém., pp. 77—120, pl. V; 1902.

1216. *„Jaarverslag der Geologische Commissie over 1902."*
Kon. Akad. v. Wet. te Amsterdam, Versl. v. d. gew. Verg. d. Wis- en Nat. Afd. [gr. 8°] v. 28 Febr. 1903, Dl. XI, 2, bl. 594—596.

1217. ANDRIMONT, R. D' — *„Contribution à l'étude de l'hydrologie du littoral belge."*
Ann. d. l. Soc. géol. de Belgique [Liége, 8°], T. XXX, Mém., pp. 3—43; 1903.

1218. ANDRIMONT, R. D' — *„Contribution à l'étude hydrologique de certains dépôts d'alluvion de vallées. Quelques réflexions au sujet des puits filtrants."*
Ann. d. l. Soc. géol. de Belgique [Liége, 8°], T. XXX, Mém., pp. 81—90; 1903.

1219. ANDRIMONT, R. D' — *„Étude hydrologique du littoral belge envisagée au point de vue de l'alimentation en eau potable."*
Revue universelle des Mines [Liége et Paris, 8°], 47e Année, 4e Sér., T. II, pp. 117—157; 1903.

1220. BAREN, J. VAN — *„Over quantitatief gesteente-onderzoek op de Veluwe."*
Hand. v. h. 9e Ned. Nat. en Geneesk. Congres [Haarlem, gr. 8°], bl. 398—409; 1903.

1221. BIELEFELD, R. — *„Das Forlitzer Becken. Geologisch-botanische Skizze."*
87er Jahresber. d. naturf. Ges. in Emden [8°], 1901—'02, S. 49—65; 1903.

1222. BLINK, H. — *„Het rijzen van den zeespiegel ten opzichte van het land bij de Nederlandsche kust."*
Hand. v. h. 9e Ned. Nat. en Geneesk. Congres [Haarlem, gr. 8°], bl. 416—419; 1903.

1223. BONNEMA, J. H. — *„Eenige nieuwe onder-cambrische zwerfblokken uit het Nederlandsche diluvium."*
Kon. Akad. v. Wet. te Amsterdam, Versl. v. d. gew. Verg. d. Wis- en Nat. Afd. [gr. 8°] v. 28 Maart 1903, Dl. XI, 2, bl. 686—698.

1224. BONNEMA, J. H. — *„Some new under-cambrian erratic blocks from the Dutch diluvium."*
Kon. Akad. v. Wet. te Amsterdam, Proc. of the Sect of Sc. [gr. 8°], Meeting of March 28, 1903, Vol. V, p. 560—573.

1225. BONNEMA, J. H. — *„Een paar nieuwe midden-cambrische zwerfblokken uit het Nederlandsche diluvium."*
Kon. Akad. v. Wet. te Amsterdam, Versl. v. d. gew. Verg. d. Wis- en Nat. Afd. [gr. 8°] v. 24 April 1903, Dl. XI, 2, bl. 756—761.

1226. BONNEMA, J. H. — *„Two new mid-cambrian erratic blocks from the Dutch diluvium."*
Kon. Akad. v. Wet. te Amsterdam, Proc. of the Sect. of Sc. [gr. 8°], Meeting of April 24, 1903, Vol. V, p. 652—658.

1227. BONNEMA, J. H. — *„Een stuk kalksteen der Ceratopyge-zone uit het Nederlandsche diluvium."*
Kon. Akad. v. Wet. te Amsterdam, Versl. v. d. gew. Verg. d. Wis- en Nat. Afd. [gr. 8°] v. 31 Oct. 1903, Dl. XII, 1, bl. 462—468.

1228. BONNEMA, J. H. — *„A piece of lime-stone of the ceratopyge-zone from the Dutch diluvium."*
Kon. Akad. v. Wet. te Amsterdam, Proc. of the Sect. of Sc. [gr. 8°], Meeting of Oct. 31, 1903, Vol. VI, p. 319—325.

1229. BRADFER, R. — *„Le tuf humique ou Ortstein aux points de vue géologique et forestier."*
Bull. d. l. Soc. belge de Géol. [Bruxelles, 8°], T. XVII, Mém., pp. 267—295; 1903.

1230. BROUWER, M. DE — *„Le puits artésien des aciéries de Terneuzen d'après les documents laissés par feu le capitaine Em. Delvaux."*
Bull. d. l. Soc. belge de Géol. [Bruxelles, 8°], T. XVII, Proc.-Verb., pp. 37—44; 1903.

1231. BRUYN, FRED. DE — *„De temperatuur van de onderaardsche gangen in den St. Pietersberg en andere mergelgroeven bij Maestricht."*
Tijdschr. v. h. Kon. Ned. Aardr. Gen. [Leiden, gr. 8°], 2e Ser., Dl. XX, bl. 1—34, kaart n°. I en II en 2 tab.; 1903.

1232. BRUYN, H. E. DE — *„Over lysimeter-waarnemingen en de hoeveelheid drinkwater, die de duinen dienovereenkomstig kunnen geven."*
Hand. v. h. 9e Ned. Nat. en Geneesk. Congres [Haarlem, gr. 8°], bl. 148—154; 1903.

1233. BRUYN, H. E. DE — *„Beschouwingen over de conclusiën der mededeeling van den Heer Eug. Dubois: „Feiten ter opsporing van de bewegingsrichting en den oorsprong van het grondwater onzer zeeprovinciën."*

Kon. Akad. v. Wet. te Amsterdam, Versl. v. d. gew. Verg. d. Wis- en Nat. Afd. [gr. 8°] v. 26 Sept. 1903, Dl. XII, 1, bl. 287—295.

1234. DEWALQUE, G. — *„Le forage Gute Hoffnung, à Asenraij, a 4 kil. à l'est de Ruremonde."*

Ann. d. l. Soc. géol. de Belgique [Liége, 8°], T. XXX, Bull., p. 97; 1903.

1235. DEWALQUE, G. — *„Carte géologique de la Belgique et des provinces voisines."*

Paris, Seconde édition, 1903. — 1 Feuille, 1 : 500 000, avec une notice explicative de 11 pp., 8°; voir aussi: Ann. d. l. Soc. géol. de Belgique [Liége, 8°], T. XXXI, Bibl., pp. 1—10; 1904.

1236. DUBOIS, EUG. — *„Diep gelegen keienleem van een jongeren ijstijd in den bodem van Noord-Holland."*

Kon. Akad. v. Wet. te Amsterdam, Versl. v. d. gew. Verg. d. Wis- en Nat. Afd. [gr. 8°] v. 30 Mei 1903, Dl. XII, 1, bl. 17—22.

1237. DUBOIS, EUG. — *„Deep boulder-clay beds of a latter glacial period in North-Holland."*

Kon. Akad. v. Wet. te Amsterdam, Proc. of the Sect. of Sc. [gr. 8°], Meeting of Nov. 28, 1903, Vol. VI, p. 340—345.

1238. DUBOIS, EUG. — *„Feiten ter opsporing van de bewegingsrichting en den oorsprong van het grondwater onzer zeeprovinciën."*

Kon. Akad. v. Wet. te Amsterdam, Versl. v. d. gew. Verg. d. Wis- en Nat. Afd. [gr. 8°] v. 27 Juni 1903, Dl. XII, 1, bl. 187—212.

1239. DUBOIS, EUG. — *„Over de herkomst van het zoete water in den ondergrond van eenige minder diepe polders."*

Kon. Akad. v. Wet. te Amsterdam, Versl. v. d. gew. Verg. d. Wis- en Nat. Afd. [gr. 8°] v. 28 Nov. 1903, Dl. XII, 1, bl. 593—603.

1240. ERTBORN, O. VAN — *„Quelques mots au sujet des terrains quaternaires."*

Bull. d. l. Soc. belge de Géol. [Bruxelles, 8°], T. XVII, Proc.-Verb., pp. 99—111; 1903.

1241. ERTBORN, O. VAN — *„Sondages houillers en Campine."*

Bull. d. l. Soc. belge de Géol. [Bruxelles, 8°], T. XVII, Proc.-Verb., pp. 226—234, 479—485; 1903.

1242. ERTBORN, O. VAN — *„A propos de la carte géologique de la province d'Anvers et de la partie du Limbourg située au Nord du Démer."*

Bull. d. l. Soc. belge de Géol. [Bruxelles, 8°], T. XVII, Mém., pp. 261—266, pl. V; 1903.

1243. ERTBORN, O. VAN — *„La question des eaux alimentaires dans les régions dunale et polderienne du littoral belge."*
Bull. d. l. Soc. belge de Géol. [Bruxelles, 8°], T. XVII, Mém., pp. 297—315; 1903.

1244. ERTBORN, O. VAN — *„Les dépôts quaternaires et leurs faunes. Causerie géologico-paléontologique."*
Ann. d. l. Soc. roy. zool. et malacol. de Belgique [Bruxelles, 8°], T. XXVIII, Bull., pp. 60—75, pl. I; 1903.

1245. ERTBORN, O. VAN — *„Le système pliocène en Belgique. — L'âge vrai du vrai Moséen, étage amstelo-moséen."*
Bruxelles, 1903. — 7 pp.

1246. ERTBORN, O. VAN — *„Le bassin houiller de la Campine."*
La Géographie [Paris, gr. 8°], T. VII, Année 1903, 1, pp. 284—288; 1903.

1247. FORIR, H. — *„Réponse à M. E. Harzé au sujet des failles de la Campine."*
Ann. d. l. Soc. géol. de Belgique [Liége, 8°], T. XXXI, Mém., pp. 137—142; 1903.

1248. FORIR, H., **HABETS**, P., **FOURMARIER**, P., **LHOEST**, H., **FIRKET**, A. et **LOHEST**, M. — (*„Discussion relative au travail de M. E. Harzé: „Considérations sur le bassin houiller du Nord de la Belgique."*)
Ann. d. l. Soc. géol. de Belgique [Liége, 8°], T. XXX, Bull., pp. 114—120; 1903.

1249. GEVERS, E. — *„Le bassin houiller du Nord de la Belgique."*
Bull. techn. de l'Assoc. d. Ingén. sortis de l'Éc. polytechn. de Bruxelles, n°. 3, pp. 125—132, pl. III; 1903.

1250. HABETS, P. — *„Le bassin houiller du Nord de la Belgique."*
Bull. techn. de l'Ass. d. Ingén. sortis de l'Éc. polytechn. de Bruxelles, n°. 4, pp. 133—147; 1903.

1251. HABETS, P. et M. — *„Le bassin houiller du Nord de la Belgique."*
Revue universelle des Mines [Liége et Paris, 8°], 47e Année, 4e Sér., T. I, pp. 268—323, pl. IX—X; 1903.
(Annuaire de l'Ass. d. Ingén. sortis de l'École de Liége, 5e Sér., T. XVI, pp. 126—181, pl. VI—VII; 1903.)

1252. HARZÉ, E. — *„Considérations géométriques et autres sur le bassin houiller du Nord de la Belgique."*
Bull. d. l. Soc. belge de Géol. [Bruxelles, 8°], T. XVII, Proc.-Verb., pp. 324—330; 1903.

1253. HARZÉ, E. — *„Considérations géométriques sur le Houiller du Nord de la Belgique."*
Bull. d. l. Soc. belge de Géol. [Bruxelles, 8°], T. XVII, Proc.-Verb., pp. 568—576; 1903.

1254. HARZÉ, E. — *„Considérations géométriques sur le bassin houiller du Nord de la Belgique."*

Ann. d. l. Soc. géol. de Belgique [Liége, 8°], T. XXXI, Mém., pp. 31—86, pl. II—III; 1903.

1255. HARZÉ, E. — *„Les mines de houille en Campine. Observations au sujet d'un article de la „Revue sociale catholique."*

Bruxelles, Ve Monon, Mars 1903.

1256. HASSELT, J. VAN. — *„Grondwaterverlaging door waterontrekking."*

De Ingenieur ['s Gravenhage, 4°], Jaarg. XVIII, bl. 348—349; 1903.

1257. JONCKHEERE, E. — *„L'origine de la côte de Flandre et le bateau de Bruges."*

Bruges, De Haene-Bodart, 1903. — gr. 8°, 127 pp. avec un atlas de 8 pl.

1258. KAISER, E. — *„Die geologisch-mineralogische Literatur des rheinischen Schiefergebirges und der angrenzenden Gebiete für die Jahre 1887—1900. Chronologisch und sachlich geordnet, nebst Nachträgen zu den früheren Verzeichnissen. I. Teil. Chronologisches Verzeichnis."*

Verhandl. d. naturh. Ver. d. pr. Rheinlande u. Westfalens, Jahrg. LIX, (1902). Bonn, F. Cohen, 1903. — 8°, IV + 131 S.

1259. KERSTEN, J. — *„Le bassin houiller de la Campine."*

Bull. d. l. Soc. belge de Géol. [Bruxelles, 8°], T. XVII, Mém., pp. 35—44, pl. I—II, (Proc.-Verb., pp. 155—159); 1903. Aussi: Annales des mines de Belgique, T. VIII (1903), Livr. 1, pp. 119—132, avec 2 cartes, 1 : 160 000.

1260. LAMBIOTTE, V. — *„Le gisement houiller du Nord de la Belgique."*

Revue des quest. scientif. [Louvain, 8°], 3e Sér., T. III, pp. 209—231; 1903.

1261. LEGRAND, P. — *„Contribution à l'étude du bassin houiller du nord de la Belgique."*

Bull. techn. de l'Ass. d. Ingén. sortis de l'Éc. polytechn. de Bruxelles, n°. 2, pp. 37—46, pl. I; 1903.

1262. LEJEUNE DE SCHIERVEL, CH., et **BROUWER**, M. DE — *„Considérations générales sur le nouveau bassin houiller de la Campine."*

Bull. d. l. Soc. belge de Géol. [Bruxelles, 8°], T. XVII, Proc.-Verb., pp. 44—47; 1903.

1263. LORIÉ, J. — *„Aardbevingen in Nederland."*

Hand. v. h. 9e Ned. Nat. en Geneesk. Congres [Haarlem, gr. 8°], bl. 409—416; 1903.

1264. LORIÉ, J. — *„Beschrijving van eenige nieuwe grondboringen, IV."*
Meded. omtr. d. Geologie van Nederland, verz. d. d. comm. v. h. geol. onderz., n°. 32.
Verhand. d. Kon. Akad. v. Wet. te Amsterdam [gr. 8°], 2e Sectie, Dl. IX, n°. 9. — 16 bl. met 1 pl.; Juli 1903.

1265. LORIÉ, J. — *„Contributions à la géologie des Pays-Bas. X. Sondages en Zélande et en Brabant."*
Bull. d. l. Soc. belge de Géol. [Bruxelles, 8°], T. XVII, Mém., pp. 203—259; 1903.

1266. LORIÉ, J. — *„De voorgestelde eenheid van het ijstijdvak."*
Tijdschr. v. h. Kon. Ned. Aardr. Gen. [Leiden, gr. 8°], 2e Ser., Dl. XX, bl. 386—401; 1903.

1267. LORIÉ, J. — *„Nog eens „De voorgestelde eenheid van het ijstijdvak."*
Tijdschr. v. h. Kon. Ned. Aardr. Gen. [Leiden, gr. 8°], 2e Ser., Dl. XX, bl. 572—573; 1903.

1268. LORIÉ, J. — *„L'unité proposée de la période glaciaire."*
Traduction de O. van Ertborn.
Bull. d. l. Soc. belge de Géol. [Bruxelles, 8°], T. XVII, Mém., pp. 317—338; 1903.

1269. MARTIN, J. — *„Erratische Basalte aus dem Diluvium Norddeutschlands."*
Abhandl. herausg. v. naturw. Ver. zu Bremen [8°], Bd. XVII, S. 485—52?; 1903.

1270. NOLTHENIUS, R. P. J. Tutein — *„De afvoerverhoudingen der Rijntakken en het verzandingsvraagstuk."*
Hand. v. h. 9e Ned. Nat. en Geneesk. Congres [Haarlem, gr. 8°], bl. 59—74; 1903.

1271. PENNINK, J. M. K. — *„Iets over duinwater."*
De Ingenieur ['s Gravenhage, 4°], Jaarg. XVIII, bl. 349—350; 1903.

1272. RUTOT, A. — *„Esquisse d'une comparaison des couches pliocènes et quaternaires de la Belgique avec celles du Sud-Est de l'Angleterre."*
Bull. d. l. Soc. belge de Géol. [Bruxelles, 8°], T. XVII, Mém., pp. 57—101, avec 1 tabl.; 1903.

1273. SCHROEDER VAN DER KOLK, J. L. C. — *„De beoefening der geologische wetenschappen in ons land."*
Openingsrede der 4e Sectie van het 9e Nederlandsch Natuur- en Geneeskundig Congres.
Hand. v. h. 9e Ned. Nat. en Geneesk. Congres [Haarlem, gr. 8°], bl. 383—390; 1903. Ook: Tijdschr. v. h. Kon. Ned. Aardr. Gen. [Leiden, gr. 8°], 2e Ser., Dl. XX, bl. 465—477; 1903.

1274. SCHULZ-BRIESEN, B. — *„Das Deckgebirge des rheinisch-westfälischen Carbons."* Geologische Skizze.
Essen, G. D. Baedeker, 1903. — 8°, 26 S. mit 4 Taf.

1275. SCHULZ-BRIESEN, B. — *„Die Steinkohlenfunde in der belgischen Campine."*
Glückauf [Essen, 4°], Jahrg. XXXIX, (n°. 37), S. 873—876; 1903.

1276. SIMOENS, G. — *„Observations au sujet de la note de M.M. Lejeune et De Brouwer sur le Houiller de la Campine."*
Bull. d. l. Soc. belge de Géol. [Bruxelles, 8°], T. XVII, Proc.-Verb., pp. 48—51; 1903.

1277. SIMOENS, G. — *„A propos des roches rouges du bassin houiller de la Campine."*
Bull. d. l. Soc. belge de Géol. [Bruxelles, 8°], T. XVII, Proc.-Verb., pp. 173—178; 1903.

1278. SIMOENS, G. — *„Quelques réflexions sur l'allure du Primaire du bassin houiller campinois."*
Bull. d. l. Soc. belge de Géol. [Bruxelles, 8°], T. XVII, Proc.-Verb., pp. 330—335; 1903.

1279. SIMOENS, G. — *Encore quelques mots au sujet des couches rouges du bassin houiller de la Campine."*
Bull. d. l. Soc. belge de Géol. [Bruxelles, 8°], T. XVII, Proc.-Verb., pp. 469—474; 1903.

1280. STAINIER, X. — *„Age des roches rouges du Limbourg belge."*
Bull. d. l. Soc. belge de Géol. [Bruxelles, 8°], T. XVII, Proc.-Verb., pp. 179—183; 1903.

1281. STANG, Th. — *„Het verzouten van de Haagsche duinwaterleiding is in de eerste eeuwen ondenkbaar."*
Hand. v. h. 9e Ned. Nat. en Geneesk. Congres [Haarlem, gr. 8°], bl. 427—443; 1903.

1282. VEEREN, F. E. L. — *„Het verband tusschen de uitdroging van den bodem en de exploitatie van grondwaterleidingen."*
Hand. v. h. 9e Ned. Nat. en Geneesk. Congres [Haarlem, gr. 8°], bl. 419—427; 1903.

1283. WEBER, C. A. — *„Ueber Torf, Humus und Moor. Versuch einer Begriffsbestimmung mit Rücksicht auf die Kartierung und die Statistik der Moore."*
Abhandl. herausg. v. naturw. Ver. zu Bremen [8°], Bd. XVII, S. 465—484; 1903.

1284. *„Jaarverslag der Geologische Commissie over 1903."*
Kon. Akad. v. Wet. te Amsterdam, Versl. v. d. gew. Verg. d. Wis- en Nat. Afd. [gr. 8°] v. 30 Jan. 1904, Dl. XII, 2, bl. 696—698.

1285. *„Op Excursie. I. Een woord vooraf, door F. Wesseling. II. De Tocht, door G. J. A. Mulder."*
Weekblad voor Gymnasiaal en Middelbaar onderwijs [Amsterdam, 8°], Jaarg. I, 1904—'05, n°. 2, bl. 45—53; 1904.

1286. **ANDRIMONT**, R. D' — *„Note complémentaire à l'étude hydrologique du littoral belge."*
Ann. d. l. Soc. géol. de Belgique [Liége, 8°], T. XXXI, Mém., pp. 167—183; 1904.

1287. **BAREN**, J. VAN — *„Asymmetrische erosiedalen op de Veluwe."*
Tijdschr. v. h. Kon. Ned. Aardr. Gen. [Leiden, gr. 8°], 2e Ser., Dl. XXI, bl. 137—138; 1904.

1288. **BAREN**, J. VAN — *„De morphologische bouw der Noord-Duitsche laagvlakte."*
Tijdschr. v. h. Kon. Ned. Aardr. Gen. [Leiden, gr. 8°], 2e Ser., Dl. XXI, bl. 453—477; 1904.

1289. **BEMMELEN**, J. M. VAN — *„Beiträge zur Kenntniss der Verwitterungsprodukte der Silikate in Ton-, vulkanischen- und Laterit-Böden."*
Zeitschr. f. anorg. Chemie [Hamburg und Leipzig, 8°], Bd. XLII, S. 265—324; 1904.

1290. **BOER**, L. DE — *„Geologische excursie van Wageningen naar Velp, op 22 en 23 Mei 1904."*
Tijdschr. v. h. Kon. Ned. Aardr. Gen. [Leiden, gr. 8°], 2e Ser., Dl. XXI, bl. 890—892; 1904.

1291. **BRUYN**, FRED. DE — *„Proeve van verklaring der temperatuur-anomalieën in den St. Pietersberg bij Maastricht."*
Tijdschr. v. h. Kon. Ned. Aardr. Gen. [Leiden, gr. 8°], 2e Ser., Dl. XXI, bl. 941—972; 1904.

1292. **BRUYN**, H. E. DE — *„Some considerations on the conclusions arrived at in the communication made by Prof. Eug. Dubois in the meeting of June 27, 1903, entitled: Some facts leading to trace out the motion and the origin of the underground water of our sea-provinces."*
Kon. Akad. v. Wet. te Amsterdam, Proc. of the Sect. of Sc. [gr. 8°], Meeting of May 28, 1904, Vol. VII, S. 45—53.

1293. **CALKER**, F. J. P. VAN — *„Beitrag zur Kenntniss der Verbreitung der erratischen Vorkommnisse von Schonenschen Basalttypen in Niederland."*
Centralblatt für Mineralogie [Stuttgart, 8°], 1904, S. 694—701.

1294. **DENOËL.** — *„Le bassin houiller du Nord de la Belgique."*
Annales des Mines de Belgique, T. IX, pp. 185—256; 1904.

1295. **DOLLO**, L. — *„Les mosasauriens de la Belgique."*
Bull. d. l. Soc. belge de Géol. [Bruxelles, 8°], T. XVIII, Mém., pp. 207—216, pl. VI; 1904.

1296. DUBOIS, Eug. — *„Facts leading to trace out the motion and the origin of the underground-water in our sea-provinces."*

Kon. Akad. v. Wet. te Amsterdam, Proc. of the Sect. of Sc. [gr. 8°], Meeting of April 23, 1904, Vol. VI, p. 738—760.

1297. DUBOIS, Eug. — *„On the origin of the fresh-water in the subsoil of a few shallow polders."*

Kon. Akad. v. Wet. te Amsterdam, Proc. of the Sect. of Sc. [gr. 8°], Meeting of May 28, 1904, Vol. VII, p. 53—63.

1298. DUBOIS, Eug. — *„Études sur les eaux souterraines des Pays-Bas. — L'eau douce du sous-sol des Dunes et des Polders."*

Archives du Musée Teyler [Haarlem, (Paris, Leipsic), gr. 8°], Sér. 2, T. IX, pp. 1—96, avec 1 carte; 1904; voir aussi: Bull. d. l. Soc. belge de Géol. [Bruxelles, 8°], T. XIX, Proc.-Verb., pp. 59—71; 1905.

1299. DUBOIS, Eug. — *„Richting en uitgangspunt der diluviale ijsbeweging over ons land."*

Kon. Akad. v. Wet. te Amsterdam, Versl. v. d. gew. Verg. d. Wis- en Nat. Afd. [gr. 8°] v. 28 Mei 1904, Dl. XIII, 1, bl. 44—45.

1300. DUBOIS, Eug. — *„On the direction and the starting point of the diluvial ice motion over the Netherlands."*

Kon. Akad. v. Wet. te Amsterdam, Proc. of the Sect. of Sc. [gr. 8°], Meeting of May 28, 1904, Vol. VII, p. 40—41.

1301. DUBOIS, Eug. — *„Over een equivalent van het Cromer Forest-Bed, in Nederland."*

Kon. Akad. v. Wet. te Amsterdam, Versl. v. d. gew. Verg. d. Wis- en Nat. Afd. [gr. 8°] v. 24 Sept. 1904, Dl. XIII, 1, bl. 243—251, 453—454.

1302. DUBOIS, Eug. — *„On an aequivalent of the Cromer Forest-Bed, in the Netherlands."*

Kon. Akad. v. Wet. te Amsterdam, Proc. of the Sect. of Sc. [gr. 8°], Meeting of Sept. 24, 1904, Vol. VII, p. 211—222, 382—383.

1303. DUBOIS, Eug. — *„Sur un équivalent du Forest-Bed de Cromer dans les Pays-Bas."* Traduction avec une note additionelle par O. van Ertborn.

Bull. d. l. Soc. belge de Géol. [Bruxelles, 8°], T. XVIII, Proc.-Verb., pp. 240—252, pl. B (p. LXXVIII); 1904.

1304. ERTBORN, O. van — *„Sondages houillers de la Campine."*

Bull. d. l. Soc. belge de Géol. [Bruxelles, 8°], T. XVIII, Proc.-Verb., pp. 183—192; 1904.

1305. FORIR, H. — *„Sur les deux failles principales de l'est de la Campine."*

Ann. d. l. Soc. géol. de Belgique [Liége, 8°], T. XXXI, Bull., pp. 172—177; 1904.

1306. GEINITZ, E. — *„Das Quartär im Nordseegebiet westlich der Weser (Oldenburg, nordwestliches Hannover, Holland, Belgien).“*

Lethaea geognostica [Stuttgart, E. Schweizerbart, gr. 8°], III. Theil, 2 Bd., Erste Abtheil., Lief. 3, S. 351—372; 1904.

1307. HABETS, P. — *„Le bassin houiller du nord de la Belgique.“* 2e Article.

Revue universelle des Mines [Liége et Paris, 8°], 48e Année, 4e Sér., T. VII, pp. 236—251; 1904.

1308. HARZÉ, E. — *„Sur la figuration des failles transversales dans le bassin houiller du nord de la Belgique.“* Réplique à la réponse de M. H. Forir.

Ann. d. l. Soc. géol. de Belgique [Liége, 8°], T. XXXI, Mém. pp. 153—160; 1904.

1309. HUFFNAGEL Pzn., P. — *„De bodem onder 's Gravenhage.“*

Jaarboekje 1903—'04 v. d. mijnbouwk. Ver. te Delft [8°], bl. 21—30, met 1 kaartje, 1:25000; 1904.

1310. JONKER, H. G. — *„Bijdragen tot de kennis der sedimentaire zwerfsteenen in Nederland. I. De Hondsrug in de provincie Groningen. 1. Inleiding. Cambrische en ondersilurische zwerfsteenen.“*

Acad. Proefschrift, Groningen, 1904. — Groningen, G. A. Evers, gr. 8°, LVII + 91 bl.

1311. KAISER, E. — *„Die geologisch-mineralogische Litteratur des rheinischen Schiefergebirges und der angrenzenden Gebiete für die Jahre 1887—1900. Chronologisch und sachlich geordnet, nebst Nachträgen zu den früheren Verzeichnissen. II. Teil. Sachregister. Kartenverzeichnis. Ortsregister. Nachträge.“*

Verhandl. d. naturh. Ver. d. pr. Rheinlande u. Westfalens, Jahrg. LX (1903). Bonn, F. Cohen, 1904. — 8°, VI + 182 S.

1312. LAMBERT, G. — *„Découverte d'un puissant gisement de minérais de fer dans le grand bassin houiller du Nord de la Belgique.“* Suite à nos publications de 1876 et 1902 concernant ce bassin.

Bruxelles, J. E. Goossens, 1904. — 8°, 24 pp. avec 12 pl.

1313. LOHEST, M. — *„Les grandes lignes de la géologie des terrains primaires de la Belgique.“*

Ann. d. l. Soc. géol. de Belgique [Liége, 8°], T. XXXI, Mém., pp. 219—232, pl. VII (1 carte, 1:800000); 1904.

1314. LOHEST, M., **HABETS,** A., et **FORIR,** H. — *„La géologie et la reconnaissance du terrain houiller du nord de la Belgique.“*

Liége, H. Vaillant—Carmanne, 1904. — 8°, 59 pp.

1315. LORIÉ, J. — *„Beschrijving van eenige nieuwe grondboringen, V."*

Meded. omtr. d. Geologie van Nederland, verz. d. d. comm. v. h. geol. onderz., n°. 33.

Verhand. d. Kon. Akad. v. Wet. te Amsterdam [gr. 8°], 2e Sectie, Dl. X, n°. 5. — 21 bl. met 2 pl.; April 1904.

1316. LORIÉ, J. — *„Mededeeling over eene te Leiduin ontdekte laag keileem."*

Kon. Akad. v. Wet. te Amsterdam, Versl. v. d. gew. Verg. d. Wis- en Nat. Afd. [gr. 8°] v. 23 April 1904, Dl. XII, 2, bl. 928.

1317. MOL, L. J. — *„Eene geologische beschouwing in betrekking tot Zeeland."*

Tholen, J. M. C. Pot, 1904. — 8°, 11 bl.

1318. MÜLLER, G. — *„Lagerungsverhältnisse der unteren Kreide westlich der Ems und die Transgression des Wealden."*

Jahrb. d. k. pr. geol. Landesanstalt [Berlin, gr. 8°] für 1903, Bd. XXIV, S. 184—200; 1904.

1319. MÜLLER, G. — *„Das Ergebnis einiger Tiefbohrungen im Becken von Münster."*

Zeitschr. f. prakt. Geologie [Berlin, 4°], Jahrg. XII, S. 7—9; 1904.

1320. MÜLLER, G. — *„Ueber die neueren Aufschlüsse im westlichen Gebiete des rheinisch-westfälischen Steinkohlenbeckens."*

Glückauf [Essen, 4°], Jahrg. XL, (n°. 27), S. 800—803, Taf. 19; 1904. — Auch: Verhandl. d. naturh. Ver. d. pr. Rheinlande u. Westfalens [Bonn, 8°], Jahrg. 61 (1904), S. 199—211; 1905.

1321. PENNINK, I. M. K. — *„De prise d'eau der Amsterdamsche duinwaterleiding."*

Tijdschr. v. h. Kon. Inst. v. Ingen. ['s Gravenhage, 4°], Verhand. 1903—'04, bl. 184—238, pl. V—XVIII; 1904.

1322. PENNINK, I. M. K. — *„De prise d'eau der Amsterdamsche duinwaterleiding."*

Voordracht gehouden in de Vergadering van het Koninklijk Instituut van Ingenieurs van 9 Febr. 1904.

De Ingenieur [s Gravenhage, 4°], Jaarg. XIX, bl. 213—223; 1904.

1323. RIBBIUS, C. P. E. — *„De duinwatertheorie in verband met de verdeeling van het zoete en zoute water in den ondergrond onzer zeeduinen."*

De Ingenieur ['s Gravenhage, 4°], Jaarg. XVIII, bl. 244—248, 1903; Jaarg. XIX, bl. 71—77, 1904.

1324. RUTOT, A. — *„Essai d'évaluation de la durée des temps quaternaires."*

Bull. d. l. Soc. belge de Géol. [Bruxelles, 8°], T. XVIII, Proc.-Verb., pp. 13—23; 1904.

1325. SCHULZ-BRIESEN, B. — *„A propos des terrains qui recouvrent les couches carbonifères du bassin westphalien-rhénan."*
Bull. d. l. Soc. belge de Géol. [Bruxelles, 8°], T. XVIII, Trad. et Reprod., pp. 1—19, pl. I—IV; 1904.

1326. SCHULZ-BRIESEN, B. — *„Nochmals das Kohlenbecken der Campine."*
Glückauf [Essen, 4°], Jahrg. XL, (n°. 25), S. 722—724; 1904.

1327. SCHULZ-BRIESEN, B. — *„Les gisements de houille et de sels de potasse de la rive gauche du Rhin et les couches de minette du forage de Bislich."* Traduction de C. VAN DE WIELE.
Bull. d. l. Soc. belge de Géol. [Bruxelles, 8°], T. XVIII, Trad. et Reprod., pp. 39—53, pl. V; 1904.

1328. TIESING, H. — *„De veenen in oostelijk Drenthe."*
Album der Natuur [Haarlem, 8°], 1903, bl. 377—392, 1904, bl. 77—91.

1329. VEEREN, F. E. L. — *„De rivier de Linde en haar stroomgebied boven de Oldeberkoopster draaibrug."*
Tijdschr. v. h. Kon. Ned. Aardr. Gen. [Leiden, gr. 8°], 2e Ser., Dl. XXI, bl. 46—64; 1904.

1330. VRIES, HUGO DE — *„Duinwandeling."*
Album der Natuur [Haarlem, 8°], 1904, bl. 320—324.

1331. *„Jaarverslag der Geologische Commissie over 1904."*
Kon. Akad. v. Wet. te Amsterdam, Versl. v. d. gew. Verg. d. Wis- en Nat. Afd. [gr. 8°] v. 28 Jan. 1905, Dl. XIII, 2, bl. 529—530.

1332. *„Verslag van eene driedaagsche geologische excursie naar Maastricht, Valkenburg en Gulpen, gehouden op 15, 16 en 17 April 1905, onder leiding van den Heer J. van Baren, door de eerste klasse der H. L. T. en B.-School te Wageningen."*
Tijdschr. d. Ned. Heidemaatsch. [Utrecht, 8°], Jaarg. XVII, bl. 545—563; 1905.

1333. *„Prof. Dr. J. L. C. Schroeder van der Kolk."*
De Ingenieur ['s Gravenhage, 4°], Jaarg. XX, bl. 468—469; 1905.

1334. ANDRIMONT, R. D' — *„Note sur les conditions hydrologiques de la Campine."*
Revue universelle des Mines [Liége et Paris, 8°], 49e Année, 4e Sér., T. IX, pp. 27—39; 1905.

1335. ANDRIMONT, R. D' — *L'allure des nappes aquifères contenues dans les terrains perméables en petit, au voisinage de la mer. — Résultats des recherches faites en Hollande, démontrant l'exactitude de la thèse soutenue par l'auteur, en ce qui concerne le littoral belge."*
Ann. d. l. Soc. géol. de Belgique [Liége, 8°], T. XXXII, Mém., pp. 101—113; 1905. — Voir aussi: Bull. d. l. Soc. belge de Géol. [Bruxelles, 8], T. XIX, Proc.-Verb., pp. 47—58; 1905.

1336. ANDRIMONT, R. D' — *„Note préliminaire sur une nouvelle méthode pour étudier expérimentalement l'allure des nappes aquifères dans les terrains perméables en petit. — Application aux nappes aquifères qui se trouvent en relation directe avec les eaux de la mer."*

Ann. d. l. Soc. géol. de Belgique [Liége, 8°], T. XXXII, pp. 115—120; 1905. — Voir aussi: Bull. d. l. Soc. belge de Géol. [Bruxelles, 8°], T. XIX, Proc.-Verb., pp. 71—76; 1905.

1337. BAREN, J. VAN — *„De morphologische bouw van het Veluwelandschap van Doorwerth tot Dieren."*

Tijdschr. v. Gesch., Land- en Volkenkunde [Groningen, 8°], Jaarg. XX, bl. 200—204; 1905.

1338. BAREN, J. VAN — *„De morphologische bouw van het Veluwelandschap bij Arnhem."*

Hand. v. h. 10e Ned. Nat. en Geneesk. Congres [Haarlem, gr. 8°], bl. 517—519; 1905.

1339. BEMMELEN, J. F. VAN — *„Excursie naar Gronau, Ochtrup en Bentheim, 15 en 16 April 1905."*

Jaarb. v. d. Mijnbouwk. Ver. te Delft [8°], 1904—'05, bl. 110—127; 1905.

1340. BEMMELEN, J. M. VAN — *„Contributions à la connaissance des produits de décomposition des silicates dans les terrains argileux, volcaniques et latéritiques."*

Archives néerl. d. Sc. exact. et natur. [La Haye, 8°], Sér. 2, T. X, pp. 207—265; 1905.

1341. BREEMEN, P. J. VAN — *„Plankton van Noordzee en Zuiderzee."*

Acad. Proefschrift, Amsterdam, 1905. — Leiden, E. J. Brill, 8°, 180 bl. met 2 kaarten.

1342. BRUYN, H. E. DE, **SCHOTEL,** J., en **KAPTEYN,** H. P. — *„Rapport in zake de watervoorziening van Amsterdam."* Met medewerking van J. **LORIÉ.**

(Rotterdam, Wed. S. Benedictus), 1905. — 8°, 102 bl. met 1 kaart, 1 : 50 000, 6 prof., 1 pl. en 1 kaart, 1 : 200 000.

1343. CALKER, F. J. P. VAN — *„Basaltgeschiebe aus den Provinzen Groningen, Friesland, Drenthe."*

Mitteil. a. d. Mineral.-Geol. Institut zu Groningen [Leipzig und Groningen, gr. 8°], Bd. I, H. 1, S. 210—237, Taf. X—XV; 1905.

1344. CALKOEN, H. J. — *„Een stukje oude geschiedenis."*

Album der Natuur [Haarlem, 8°], Mei 1905, bl. 225—233, met 1 pl.

1345. DEWALQUE, G. — *„Un précurseur oublié, inconnu aux chercheurs de houille dans le Limbourg."*

Ann. d. l. Soc. géol. de Belgique [Liége, 8°], T. XXXII, Bull., p. 56; 1905.

1346. DEWALQUE, G. — *„Essai de Carte tectonique de la Belgique et des provinces voisines."* Echelle 1 : 500 000.
Ann. d. l. Soc. géol. de Belgique [Liége, 8°], T. XXXII, Mém., pp. 121—122, pl. IV; 1905.

1347. DUBOIS, Eug. — *„L'âge de l'argile de Tégelen et les espèces de cervidés qu'elle contient."*
Archives du Musée Teyler [Haarlem, (Paris, Leipsic), gr. 8°], T. IX, pp. 605—615, pl. IV; 1905.

1348. DUBOIS, Eug. — *„De geographische en geologische beteekenis van den Hondsrug en het onderzoek der zwerfsteenen in ons noordsch diluvium."*
Kon. Akad. v. Wet. te Amsterdam, Versl. v. d. gew. Verg. d. Wis- en Nat. Afd. [gr. 8°] v. 30 Sept. 1905, Dl. XIV, 1, bl. 360—368.

1349. DUBOIS, Eug. — *„The geographical and geological signification of the Hondsrug, and the examination of the erratics in the Northern Diluvium of Holland."*
Kon. Akad. v. Wet. te Amsterdam, Proc. of the Sect. of Sc. [gr. 8°], Meeting of Nov. 25, 1905, Vol. VIII, p. 427—436.

1350. DUBOIS, Eug. — *„Note sur une espèce de cerf d'âge icenien (pliocène supérieur), Cervus Falconeri Dawk., trouvée dans les argiles de la Campine."*
Bull. d. l. Soc. belge de Géol. [Bruxelles, 8°], T. XIX, Mém., pp. 121—124, (Proc.-Verb., pp. 17—20), pl. II; 1905.

1351. DUBOIS, Eug. — *„L'âge des différentes assises englobées dans la série du „Forest-Bed" ou Cromerien."*
Bull. d. l. Soc. belge de Géol. [Bruxelles, 8°], T. XIX, Proc.-Verb., pp. 263—278; 1905.

1352. DUBOIS, Eug. — *„L'âge des différentes assises englobées dans la série du „Forest-Bed" ou le Cromerien."*
Archives du Musée Teyler [Haarlem, (Paris, Leipsic), gr. 8°], 2e Sér., T. X, 1e Partie, pp. 59—74; 1905.

1353. ERTBORN, O. van — *„Les sondages houillers en Campine. — Étude critique et rectificative au sujet des interprétations données jusqu'ici aux coupes de morts-terrains tertiaires et quaternaires."*
Bull. d. l. Soc. belge de Géol. [Bruxelles, 8°], T. XIX, Mém., pp. 133—246, pl. IV—VII; 1905.

1354. FORIR, H. — *„Un équivalent du Forest-Bed de Cromer en Hollande; L'âge de l'argile de Tégelen et les espèces de cervidés qu'elle contient", par Eugène Dubois."*
Ann. d. l. Soc. géol. de Belgique [Liége, 8°], T. XXXII, Bibl., pp. 3—7; 1905.

1355. GRUTTERINK, J. A. — *„Dr. J. L. C. Schroeder van der Kolk †."*
Chemisch Weekblad [Amsterdam, 8°], Jaarg. II, bl. 601—612; 1905. Ook: Jaarb. v. d. Mijnbouwk. Ver. te Delft [8°], 1904—'05, bl. 39—55.

1356. HARMER, F. W. — *„Les relations entre les dépôts pliocènes de Tegelen et le soi-disant Forest-Bed de Cromer."*
Bull. d. l. Soc. belge de Géol. [Bruxelles, 8°], T. XIX, Proc.-Verb., pp. 320—328; 1905.

1357. HARREVELD, H. L. VAN — *„Verslag van de 2e Nederlandsche excursie voor geografen (10—13 Juni 1905)."*
Tijdschr. v. h. Kon. Ned. Aardr. Gen. [Leiden, gr. 8°], 2e Ser., Dl. XXII, bl. 760—763; 1905.

1358. JONKER, H. G. — *„Bijdragen tot de kennis der sedimentaire zwerfsteenen in Nederland. I. De Hondsrug in de provincie Groningen. 2. Bovensilurische zwerfsteenen. Eerste mededeeling: Zwerfsteenen van den ouderdom der oostbaltische zone G."*
Kon. Akad. v. Wet. te Amsterdam, Versl. v. d. gew. Verg. d. Wis- en Nat. Afd. [gr. 8°] v. 28 Jan. 1905, Dl. XIII, 2, bl. 548—565.

1359. JONKER, H. G. — *„Contributions to the knowledge of the sedimentary boulders in the Netherlands. I. The Hondsrug in the province of Groningen. 2. Upper Silurian boulders. First communication: Boulders of the age of the Eastern Baltic zone G."*
Kon. Akad. v. Wet. te Amsterdam, Proc. of the Sect. of Sc. [gr. 8°], Meeting of Jan. 28, 1905, Vol. VII, p. 500—517, (633).

1360. JONKER, H. G. — *„Bijdragen tot de kennis der sedimentaire zwerfsteenen in Nederland. I. De Hondsrug in de provincie Groningen. 2. Bovensilurische zwerfsteenen. Tweede mededeeling: Zwerfsteenen van den ouderdom der oostbaltische zonen H en I."*
Kon. Akad. v. Wet. te Amsterdam, Versl. v. d. gew. Verg. d. Wis- en Nat. Afd. [gr. 8°] v. 22 April 1905, Dl. XIII, 2, bl. 758—770.

1361. JONKER, H. G. — *„Contributions to the knowledge of the sedimentary boulders in the Netherlands. I. The Hondsrug in the province of Groningen. 2. Upper Silurian boulders. Second communication: Boulders of the age of the Eastern Baltic zones H and I."*
Kon. Akad. v. Wet. te Amsterdam, Proc. of the Sect. of Sc. [gr. 8°], Meeting of April 22, 1905, Vol. VII, p. 692—704.

1362. JONKER, H. G. — *„Eenige opmerkingen over de geologische samenstelling en de wijze van ontstaan van den Hondsrug."*
Kon. Akad. v. Wet. te Amsterdam, Versl. v. d. gew. Verg. d. Wis- en Nat. Afd. [gr. 8°] v. 24 Juni 1905, Dl. XIV, 1, bl. 146—154.

1363. JONKER, H. G. — *„Some observations on the geological structure and origin of the Hondsrug."*

Kon. Akad. v. Wet. te Amsterdam, Proc. of the Sect. of Sc. [gr. 8°], Meeting of June 24, 1905, Vol. VIII, p. 96—104.

1364. JONKER, H. G. — *„Beiträge zur Kenntnis der Sedimentärgeschiebe in Niederland. Der „Hondsrug" in der Provinz Groningen. Einleitung. Cambrische und untersilurische Geschiebe."*

Mitteil. a. d. Mineral.-Geol. Instit. zu Groningen [Leipzig und Groningen, gr. 8°], Bd. I, H. 1, S. 45—172; 1905.

1365. JONKER, H. G. — *„De stroomrichting van het diluviale landijs over Nederland."*

Hand. v. h. 10e Ned. Nat. en Geneesk. Congres [Haarlem, gr. 8°], bl. 459—465; 1905.

1366. KOKEN, E. — *„Neue Plesiosaurierreste aus dem norddeutschen Wealden."*

Centralblatt für Mineralogie [Stuttgart, 8°], 1905, S. 681—693.

1367. KRAENTZEL, F. — *„Le bassin du Geer. — Études de géographie physique."*

Ann. d. l. Soc. géol. de Belgique [Liége, 8°], T. XXXII, Mém., pp. 21—89, pl. I—III; 1905.

1368. LORIÉ, J. — *„Beschrijving van eenige nieuwe grondboringen, VI."*

Meded. omtr. d. Geologie van Nederland, verz. d. d. comm. v. h. geol. onderz., n°. 34.

Verh. d. Kon. Akad. v. Wet. te Amsterdam [gr. 8°], 2e Sectie, Dl. XII, n°. 2. — 58 bl. met 1 pl.; Maart 1905.

1369. LORIÉ, J. — *„Rijn- en Scandinavisch diluvium aan de rechter Rijnzijde buiten onze grenzen."*

Hand. v. h. 10e Ned. Nat. en Geneesk. Congres [Haarlem, gr. 8°], bl. 513—517; 1905.

1370. LORIÉ, J. — *„Dr. J. L. C. Schroeder van der Kolk en zijne werkzaamheid."*

Tijdschr. v. h. Kon. Ned. Aardr. Gen. [Leiden, gr. 8°], 2e Ser., Dl. XXII, bl. 1052—1084; 1905; zie ook: Bull. d. l. Soc. belge de Géol. [Bruxelles, 8°], T. XIX, Proc.-Verb., pp. 230—235; 1905.

1371. LORIÉ, J. — *„Quelques mots au sujet de l'âge géologique des couches de Tegelen, Turnhout et Cromer."*

Bull. d. l. Soc. belge de Géol. [Bruxelles, 8°], T. XIX, Proc.-Verb., pp. 309—314; 1905.

1372. LORIÉ, J. — *„Note supplementaire à „Quelques mots au sujet de l'âge géologique des couches de Tegelen, Turnhout et Cromer."*

Bull. d. l. Soc. belge de Géol. [Bruxelles, 8°], T. XIX, Proc.-Verb., pp. 316—317; 1905.

1373. MARTIN, J. — *„Ueber die Abgrenzung der Innenmoräne."*
Zeitschr. d. deutsch. geol. Ges. [Berlin, 8°], Bd. LVII, Briefl. Mitth., S. 135—155; 1905.

1374. MARTIN, J. — *„Antwort an Herrn F. Schucht."*
Zeitschr. d. deutsch. geol. Ges. [Berlin, 8°], Bd. LVII, Briefl. Mitth., S. 266—269; 1905.

1375. PENNINK, I. M. K. — *„Over de beweging van grondwater."*
Voordracht gehouden in de Vergadering van het Koninklijk Instituut van Ingenieurs van 13 Juni 1905.
De Ingenieur ['s Gravenhage, 4°], Jaarg. XX, bl. 482—492 (met vele afbeeldingen); 1905.

1376. PENNINK, I. M. K. — *„Kort overzicht van de uitkomsten van een onderzoek naar den vorm der stroombanen van zich in zuiver zand bewegend grondwater."*
Hand. v. h. 10e Ned. Nat. en Geneesk. Congres [Haarlem, gr. 8°], bl. 109—118; 1905.

1377. REID, Cl. — *„Note au sujet du travail de M. Dubois sur le gisement de Cromer."* (Extrait d'une lettre à M. VAN DEN BROECK.)
Bull. d. l. Soc. belge de Géol. [Bruxelles, 8°], T. XIX, Proc.-Verb., pp. 317—319; 1905.

1378. SCHUCHT, F. — *„Ueber die Gliederung des Diluviums auf Blatt Jever."* Eine Antwort an Herrn J. MARTIN.
Zeitschr. d. deutsch. geol. Ges. [Berlin, 8°], Bd. LVII, Briefl. Mitth., S. 216—220; 1905.

1379. SCHULZ-BRIESEN, B. — *„Bohraufschlüsse von Kohlen- und Blackband-Lagerstätten im nordbelgischen Kohlenbecken der Campine."*
Glückauf [Essen, 4°], Jahrg. XLI, (n°. 2), S. 37—42; 1905.

1380. TIESING, H. — *„Keisteenen en keiendelvers in Drente."*
Vragen van den Dag [Amsterdam, 8°], Jaarg. XX, bl. 693—704; 1905.

1381. TIESING, H. — *„Heidevelden."*
Album der Natuur [Haarlem, 8°], 1905, bl. 333—352.

1382. UHLENBROEK, G. D. — *„Vroegere onderzoekingen naar steenkolen in Limburg."*
Tijdschr. v. h. Kon. Ned. Aardr. Gen. [Leiden, 8°], 2e Ser., Dl. XXII, bl. 625; 1905.

1383. UHLENBROEK, G. D. — *„Le sud- est du Limbourg néerlandais. Essai géologique."*
Ann. d. l. Soc. géol. de Belgique [Liége, 8°], T. XXXII, Mém., pp. 151—198, pl. V (1 carte, 1 : 40 000) — VI; 1905.

1384. VELGE, G. — *„Le Forest-Bed et les Lignites du Rhin dans la Campine."* Avec observations sur cette communication, par H. **FORIR.**

Ann. d. l. Soc. géol. de Belgique [Liége, 8°], T. XXXII, Bull., pp. 57—61, 76—82; 1905.

1385. VELGE, G. — *„Les Lignites du Rhin dans les sondages houillers de la Campine."*

Ann. d. l. Soc. géol. de Belgique [Liége, 8°], T. XXXII, Bull., pp. 86—90; 1905.

1386. VELGE, G. — *„Les affleurements du terrain tertiaire dans le Limbourg."*

Ann. d. l. Soc. géol. de Belgique [Liége, 8°], T. XXXII, Mém., pp. 147—150; 1905.

1387. VERBEEK, R. D. — *„Artesisch drinkwater voor Amsterdam en 's Gravenhage."*

Haarlem, Erven F. Bohn, 1905. — 8°, 104 bl.

1388. WESTERMANN, H. — *„Die Gliederung der Aachener Steinkohlenablagerung auf Grund ihres petrographischen und palaeontologischen Verhaltens."*

Verhandl. d. naturh. Ver. d. pr. Rheinlande u. Westfalens [Bonn, 8°], Jahrg. LXII, Verh., S. 1—64, Taf. I, mit 1 Tab.; 1905.

1389. WICHMANN, A. — *„Over Ardennengesteenten in het Nederlandsche diluvium benoorden den Rijn."*

Kon. Akad. v. Wet. te Amsterdam, Versl. v. d. gew. Verg. d. Wis- en Nat. Afd. [gr. 8°] v. 25 Nov. 1905, Dl. XIV, 1, bl. 445—462, met 1 kaart.

1390. WICHMANN, A. — *„On fragments of rocks from the Ardennes founa in the Diluvium of the Netherlands North of the Rhine."*

Kon. Akad. v. Wet. te Amsterdam, Proc. of the Sect. of Sc. [gr. 8°], Meeting of Dec. 30, 1905, Vol. VIII, p. 518—535, with 1 map.

1391. *Jaarverslag der Geologische Commissie over 1905."*

Kon. Akad. v. Wet. te Amsterdam, Versl. v. d. gew. Verg. d. Wis- en Nat. Afd. [gr. 8°] v. 27 Jan. 1906, Dl. XIV, 2, bl. 598—602.

1392. *„Rapport in zake eener drinkwaterleiding voor Sneek."*

(Sneek, J. F. van Druten), Mei 1906. — 8°, 90 bl. met 3 pl.

1393. ANDRIMONT, R. D' — *„Sur la circulation de l'eau des nappes aquifères contenues dans les terrains perméables en petit."* (2me Note).

Ann. d. l. Soc. géol. de Belgique [Liége, 8°], T. XXXIII, Mém., pp. 21—33; 1906.

1394. BAREN, J. VAN — *„De seculaire daling van den grondwaterspiegel op de Veluwe."*
Tijdschr. v. h. Kon. Ned. Aardr. Gen. [Leiden, gr. 8°], 2e Ser., Dl. XXIII, bl. 561—563; 1906.

1395. BIELEFELD, R. — *„Die Geest Ostfrieslands. Geologische und geographische Studien zur ostfriesischen Landeskunde und zur Entwicklungsgeschichte des Emsstromsystems."*
Forschungen zur deutschen Landes- und Volkskunde, herausg. v. A. Kirchhoff, Bd. VI, H. 4, S. 291—459.
Stuttgart, J. Engelhorn, 1906. — 8°, 173 S. mit 4 Taf. und 3 Karten.

1396. BROUHON, L. — *„Note au sujet du mémoire de M. René d'Andrimont sur la circulation des nappes aquifères dans les terrains perméables en petit."*
Ann. d. l. Soc. géol. de Belgique [Liége, 8°], T. XXXIII, Mém., pp. 71—82; 1906.

1397. CALKER, F. J. P. VAN — *„Facettengeschiebe und Kantengeschiebe im niederländischen Diluvium und deren Beziehung zueinander."*
Centralblatt für Mineralogie [Stuttgart 8°], 1906, n°. 14, S. 425—429.

1398. DUBOIS, EUG. — *„Ueber Facettengeschiebe im niederländischen Diluvium."*
Centralblatt für Mineralogie [Stuttgart, 8°], 1906, S. 15.

1399. DUBOIS, EUG. — *„Études sur les eaux souterraines des Pays-Bas. II. L'eau salée peut-elle envahir une prise d'eau dans les dunes?"*
Archives du Musée Teyler [Haarlem, (Paris, Leipsic), gr. 8°], 2e Sér., T. X, 2e Partie, pp. 75—84; 1906.

1400. DUBOIS, EUG. — *„La pluralité des périodes glaciaires dans les dépôts pleistocènes et pliocènes des Pays-Bas."*
Archives du Musée Teyler [Haarlem, (Paris, Leipsic), gr. 8°], 2e Sér., T. X, 2e Partie, pp. 163—179, pl. II; 1906.

1401. FORIR, H. — *„Conditions de gisement de la houille en Campine, dans le Limbourg néerlandais et dans la région allemande avoisinante."*
Congrès intern. de géologie appliquée [Liége, 1905], Mém., pp. 595—737, pl. I—XII; 1906.

1402. JONKER, H. G. — *„Bijdragen tot de kennis der sedimentaire zwerfsteenen in Nederland. I. De Hondsrug in de provincie Groningen. 2. Bovensilurische zwerfsteenen. Derde mededeeling: Zwerfsteenen van den ouderdom der oostbaltische zone K_1."*
Verhand. d. Kon. Akad. v. Wet. te Amsterdam [gr. 8°], 2e Sectie, Dl. XII, n°. 3. — 33 bl. met 1 pl.; Jan. 1906.

1403. LOHEST, M., **HABETS**, A., et **FORIR**, H. — *„Étude géologique des sondages exécutés en Campine et dans les régions avoisinantes."*

Ann. d. l. Soc. géol. de Belgique [Liége, 8°], T. XXX, Mém., pp. 101—224, pl. I—III, 1903; pp. 225—674, pl. IV—XV, 1906.

1404. LORIÉ, J. — *„Seconde note supplémentaire sur le pleistocène anglo-belge."*

Bull. d. l. Soc. belge de Géol. [Bruxelles, 8°], T. XX, Proc.-Verb., pp. 5—9; 1906.

1405. LORIÉ, J. — *„De geologische bouw der Geldersche Vallei, benevens Beschrijving van eenige nieuwe grondboringen, VII."*

Meded. omtr. d. Geologie van Nederland, verz. d. d. comm. v. h. geol. onderz., n°. 35.

Verh. d. Kon. Akad. v. Wet. [Amsterdam, gr. 8°], 2e Sectie, Dl. XIII, n°. 1. — 100 bl. met 1 pl. en 1 kaart, 1 : 200 000; Oct. 1906.

1406. MARTIN, J. — *„Das Studium der erratischen Gesteine im Dienste der Glacialforschung."*

Bericht über die Tätigkeit des Oldenburger Vereins für Altertumskunde und Landesgeschichte [Oldenburg, 8°], H. XIV (der Schriften XXIX Tl.), S. 26—50, Taf. I—III; 1906.

1407. MOURLON, M. — *„Sur l'existence du Quaternaire campinien à Elephas primigenius dans la vallée de l'Escaut, au Pays de Waes."*

Bull. d. l. Soc. belge de Géol. [Bruxelles, 8°], T. XX, Proc. Verb., pp. 116—121; 1906.

1408. RUTOT, A. — *„Essai de comparaison entre la série glaciaire du professeur A. Penck et les divisions du tertiaire supérieur et du quaternaire de la Belgique et du nord de la France."*

Bull. d. l. Soc. belge de Géol. [Bruxelles, 8°], T. XX, Mém., pp. 23—43, avec 1 tableau; 1906.

1409. SCHUCHT, F. — *„Zur Kenntnis des Diluviums und Alluviums an der Ems und Hase."*

Bericht über die Aufnahme der Blätter Meppen und Haren, 1903 und 1904. Jahrb. d. k. pr. geol. Landesanstalt [Berlin, gr. 8°] für 1904, Bd. XXV, S. 612—621; 1906.

1410. SCHUCHT, F. — *„Geologische Beobachtungen im Hümmling."*

Jahrb. d. k. pr. geol. Landesanstalt [Berlin, gr. 8°] für 1906, Bd. XXVII, S. 301—340, Taf. 11; 1906.

1411. TIETZE, O. — *„Beiträge zur Geologie des mittleren Emsgebietes."*

Jahrb. d. k. pr. geol. Landesanstalt [Berlin, gr. 8°] für 1906, Bd. XXVII, S. 159—187, Taf. 3; 1906.

1412. TIETZE, O. — *„Geologische Karte von Preussen und benachbarten Bundesstaaten. Lieferung 132. Blatt Hesepertwist (Grababteilung 38, N°. 23).“*

Berlin, Vertriebsstelle d. k. pr. geol. Landesanst., 1906. — 1 Blatt, 1 : 25 000, mit Erläuterungen in gr. 8°, 64 S. mit 3 Taf.

1413. WICHMANN, A. — *„Dépôts de l'époque glaciaire dans les Pays-Bas.“*

Exposition internationale d'océanographie, des pêches maritimes et des produits de la mer à Marseille. — Les Pays-Bas. (XI). Liste des objets exposés [Leide, 8°], 1906. 6 pp. [R., 117–122].

PERSONEN-REGISTER.

Altenburg, W. — 951.
Andreae, A. J. — 601.
Andrimont, R. d' — 1170, 1217, 1218, 1219, 1286, 1334, 1335, 1336, 1393.
Anrooy, P. G. van — 274.
Archiac, E. J. A. d' — 172, 265.
Arends, Fr. — 63, 112, 140.
Asch van Wijck, H. M. J. A. van — 108.

Badon-Ghyben, W. — 775.
Bake, W. A. — 127.
Baren, J. van — 1220, 1287, 1288, 1337, 1338, 1394.
Baumhauer, E. H. von — 196, 209, 210, 211, 212, 329, 410, 411, 412, 413, 651.
Bayle, E. — 350.
Becker, V. — 737, 952.
Becks, F. C. — 184, 185, 186.
Beekhuis, M. — 109, 113, 159.
Beekman, A. A. — 652, 653, 671, 710, 738, 826, 866, 1034.
Beissel, I. — 337, 368, 438, 522, 615, 687, 827.
Belpaire, Alph. — 315.
Belpaire, Ant. — 94.
Bemmelen, J. F. van — 1339.
Bemmelen, J. M. van — 372, 384, 422, 439, 447, 492, 559, 562, 688, 689, 711, 747, 800, 801, 953, 1035, 1124, 1125, 1126, 1131, 1289, 1340.
Berendt, G. — 509.
Berg, F. J. van den — 330.
Bergh, L. Ph. C. van den — 498.
Bergsma, C. A. — 73, 81, 82.
Berkhey, J. le Francq van — 11, 13, 19.
Berlekom, J. P. Berdenis van — 484.
Beuth, F. — 24.
Beyerinck, M. G. — 105.
Beyrich, E. — 316.
Bielefeld, R. — 1221, 1395.
Bidaut, E. — 237.
Binkhorst, J. T. Binkhorst van den — 338, 351, 352, 353, 369, 370, 371, 385, 414, 423, 424, 425, 468, 501.
Bischof, G. — 275.
Blanken Jzn., A. — 47.
Blanken Jzn., J. — 78.
Bleckmann, Th. — 493.
Bleekrode, S. — 354.
Blink, H. — 767, 828, 829, 867, 897, 954, 1036, 1171, 1222.
Blijdenstein, B. W. — 145.
Böhm, J. — 672.
Boeke, H. — 372.
Boeke, Jb. — 996.
Boer, L. de — 1290.
Bogaert, P. J. J. — 535, 543, 560.
Bolhuis, L. van — 26.
Bolstra, M. — 3, 6.
Bonnema, J. H. — 1062, 1127, 1128, 1129, 1147, 1172, 1173, 1223, 1224, 1225, 1226, 1227, 1228.
Boon Mesch, A. H. van der — 128, 238.
Boon Mesch, H. C. van der — 70.
Boot, J. C. G. — 544.
Borgman, A. — 802, 830, 868, 898, 1037.
Bory de Saint-Vincent, J. B. M — 64, 65, 74.
Bosquet, J. — 230, 239, 266, 267, 276, 304, 305, 339, 373, 374, 402, 403, 415, 473.

Bosscha, J. — 562, 747.
Bosscha, J. — 579.
Bradfer, R. — 1229.
Braun, M. — 340.
Breda, J. G. S. van — 100, 106, 118, 119, 122, 129, 141, 277, 404, 416.
Breemen, P. J. van — 1341.
Breukeleveen, M. van — 997.
Briart, A. — 739, 869.
Broeck, E. van den — 561, 571, 580, 628, 712, 713, 714, 758, 795, 929, 955, 1130.
Broek, H. J. van den — 776.
Brouhon, L. — 1396.
Brouwer, M. de — 1230.
Brouwer, P. — 120.
Brugmans, A. — 21.
Brugmans, G. — 22, 23.
Brugmans, S. J. — 28, 35.
Bruinsma, J. J. — 160, 426, 499.
Bruyn, Fred. de — 1231, 1291.
Bruyn, H. E. de — 1232, 1233, 1292, 1342.
Buchenau, F. — 523.
Buchner, O. — 405.
Büttgenbach, C. — 592.
Büttgenbach, F. — 870, 871, 872, 899, 930, 931, 956, 957, 1063, 1064, 1065, 1066, 1067, 1102.
Burtin, F. X. — 30.
Buuren, P. A. van — 715, 768.

Calker, F. J. P. van — 616, 654, 673, 690, 740, 769, 770, 803, 831, 832, 900, 932, 1038, 1068, 1103, 1104, 1105, 1148, 1293, 1343, 1397.
Calkoen, H. J. — 1344.
Camper, A. G. — 44, 45, 54.
Camper, P. — 33, 36, 46.
Cappelle, H. van — 741, 742, 743, 744, 745, 771, 772, 773, 774, 804, 833, 834, 835, 836, 837, 838, 839, 873, 874, 875, 876, 877, 878, 901, 902, 903, 933, 958, 959, 960, 998, 999, 1039, 1069, 1070, 1106, 1131.
Caudéran, H. — 746.
Charlesworth, E. — 153.
Claerbergen, J. Vegilin van — 12.
Clère, J. F. — 57.
Cogels, P. — 580, 602, 617, 691.
Cohen, L. Ali — 179, 180, 197, 220.
Conrad, F. W. — 47, 246, 288.
Cornet, F. L. — 545.
Cornet, J. — 1132.
Crahay, J. G. — 79, 161, 198.
Credner, H. — 417, 434.
Cuvier, G. — 50, 83, 102.

Dames, W. — 603, 629, 655.
Dannenberg, A. — 1071.
Dantz, C. — 904.
Dassen, M. — 123, 173.
Davreux, C. J. — 114.
Debey, M. H. — 240, 241, 247, 248, 268, 269, 341, 355, 356, 375, 376, 440, 546, 604.
Dechen, H. von — 91, 406, 448, 449, 450, 451, 483, 547, 630, 631, 656, 692, 716.
Delesse, A. — 500.
Delprat, J. P. — 288.
Delvaux, E. — 571, 618, 632, 633, 634, 657, 658, 674, 693, 694, 717, 718, 840.
Denoël. — 1294.
Dewalque, G. — 469, 536, 581, 593, 1100, 1234, 1235, 1345, 1346.
Diesen, G. van — 562, 619, 747, 1000.
Diest, E. van — 1072.
Diggelen, B. P. G. van — 187, 249.
Doeveren, W. van — 16, 20.
Dollfus, G. — 1001.
Dollo, L. — 620, 635, 748, 805, 1295.
Doppler, N. M. H. — 1133.
Dozy, F. — 115.
Drabbe, J. — 775, 776.
Dresselhuis, J. ab Utrecht — 130.
Driessen, P. — 66, 71.
Dubois, Eug. — 1174, 1175, 1176, 1177, 1178, 1236, 1237, 1238, 1239, 1296, 1297, 1298, 1299, 1300, 1301, 1302, 1303, 1347, 1348, 1349, 1350, 1351, 1352, 1398, 1399, 1400.
Dumont, A. — 548, 563, 1179, 1180, 1181.
Dumont, A. H. — 110, 146, 278, 625.

Ebert, Th. — 1040.
Eeden, F. W. van — 459, 460.
Eekhoff, W. — 120.
Egen, P. N. C. — 96.
Ehrenberg, C. G. — 377.
Elie de Beaumont, L. — 213.
Elst, E. van der — 564.
Ende, A. van den — 116, 124, 131.
Engelberts, E. M. — 31.
Engelenburg, E. — 806.
Engler, C. — 645.
Enklaar, E. C. — 199.

Enklaar, J. E. — 905.
Epie, Z. l' — 1.
Erens, A. — 777, 841, 842, 843, 844, 906, 961, 962.
Ertborn, O. van — 617, 691, 1100, 1149, 1150, 1151, 1152, 1153, 1182, 1183, 1184, 1185, 1240, 1241, 1242, 1243, 1244, 1245, 1246, 1304, 1353.
Ettingshausen, C. Ritter von — 341, 356, 375, 376.
Ewijk, H. — 52.
Eyck van Zuylichem. — 461.
Eijk, J. A. van — 549.

Faujas Saint-Fond, B. — 42, 48, 53.
Feith, H. O. — 67.
Feith, H. O. — 550.
Fineuse, E. — 1107.
Firket, A. — 1248.
Fitton, W. H. — 103.
Fokker, A. A. — 200, 484.
Forchhammer, G. — 427.
Forir, H. — 719, 720, 721, 778, 1002, 1003, 1100, 1186, 1247, 1248, 1305, 1314, 1354, 1401, 1403.
Fourmarier, P. — 1248.
Fremery, N. C. de — 107, 162, 174.
Fijnje, J. G. W. — 621.

Geer, G. de — 675.
Geinitz, E. — 1306.
Geinitz, H. B. — 250, 258.
Geuns, J. van — 154.
Geuns, W. A. J. van — 342.
Gevers, D. T. — 90.
Gevers, E. — 1249.
Geytenbeek, G. A. van — 524.
Giebel, C. G. — 242.
Gillet-Laumont. — 55, 58, 59.
Girard, J. — 582.
Gleuns Jr., W. — 279.
Godwin-Austen, R. — 317, 357.
Göppert, H. R. — 181.
Goldfuss, A. — 201.
Gosselet, J. — 1134.
Goudriaan, A. F. — 51.
Grisebach, A. — 221.
Grutterink, J. A. — 1187, 1188, 1355.
Gunning, J. W. — 485.
Gurlt, A. — 622.

Haan, R. E. de — 470, 505, 525, 676, 779.
Habets, A. — 1100, 1154, 1189, 1190, 1314, 1403.
Habets, M. — 1251.
Habets, P. — 1248, 1250, 1251, 1307.
Hagedoorn, A. D. — 695, 749, 845.
Hagenow, Fr. von — 270.
Hall, H. C. van — 86, 163, 251, 289, 428.
Hamm, H. — 605.
Harmer, F. W. — 1004, 1005, 1073, 1108, 1135, 1191, 1356.
Harreveld, H. L. van — 1357.
Harting, P. — 252, 253, 260, 271, 280, 281, 290, 291, 292, 318, 418, 435, 452, 462, 501, 510, 511, 526, 527, 537, 551, 565, 583, 584, 623, 636, 696.
Hartog, H. M. — 319.
Harzé, E. — 1100, 1192, 1193, 1252, 1253, 1254, 1255, 1308.
Hasselt, G. van — 49.
Hasselt, J. van — 1194, 1256.
Hausmann, J. F. L. — 106.
Hébert, Ed. — 293, 594.
Hees, Van — 100.
Helland, A. — 585.
Hengeveld, G. J. — 282.
Hermans, C. R. — 175, 188, 214.
Hilbck, A. — 463.
Hinde, G. J. — 772.
Höfer, H. — 566.
Hoek, P. P. C. — 1000.
Hoeven, J. van der — 132.
Holleman, F. A. — 659.
Hollestelle, A. — 586, 595.
Holzapfel, E. — 637, 660, 677, 780, 1071, 1136, 1195.
Hombres-Firmaz, L. A. d' — 164.
Hony, W. E. — 61.
Hoogewerff, S. — 1196.
Horion, Ch. — 378.
Horn, D. A. von — 419.
Hosius, A. — 386, 722, 781, 907, 908.
Houttuyn, M. — 32.
Houzé, E. — 1041.
Huberts, W. J. A. — 552.
Hubrecht, A. A. W. — 750.
Hubrecht, H. F. R. — 538.
Huffnagel Pzn., P. — 1309.
Hull, W. van den — 147.

Jacob. — 1197.
Jentzsch, A. — 1006.
Jeune, J. C. W. le — 222.
Jonckers, J. H. — 486.
Jonckheere, E. — 1257.
Jonker, H. G. — 1310, 1358, 1359, 1360,

1361, 1362, 1363, 1364, 1365, 1402.
Jugler. — 294.

Kaiser, E. — 1258, 1311.
Kapteyn, H. P. — 1342.
Kat Pzn., P. — 909.
Kaunhowen, F. — 723, 1042.
Kerckhoff, P. J. van — 320, 331.
Kerkhoffs, A. — 661.
Kersten, J. — 1259.
Klockmann, F. — 662, 663.
Koenen, A. von — 429, 678.
Koken, E. — 751, 1366.
Koning, C. J. — 1043, 1109.
Kops, J. — 62.
Kosmann, B. — 1074, 1075.
Kraentzel, F. — 1367.
Krause, A. — 1007.
Krause, P. G. — 963, 1008.
Krecke, F. W. — 638.
Krecke, F. W. C. — 231.
Kretschmer, K. — 1155.
Kros, S. — 47.
Kutzen, J. — 436.

Labry, H. — 358, 364.
Laer, J. R. E. van — 259.
Lambert, G. — 553, 1198, 1312.
Lambert, J. — 1199.
Lambiotte, V. — 1260.
Lange, Th. — 807.
Langeraad, A. P. L. van — 808.
Lasaulx, A. von — 512, 513, 554, 567.
Laveleye, A. de — 379.
Leblanc. — 172.
Leeuw, M. C. de — 539.
Legrand, P. — 1261.
Lejeune de Schiervel, Ch. — 1262.
Lely, C. — 724.
Lepsius, R. — 879, 1044.
Lersch, B. M. — 514.
Lhoest, H. — 1248.
Lienenklaus, E. — 934.
Lier, J. van — 10.
Limbourg Jr., R. de — 25.
Lohest, M. — 809, 1100, 1200, 1248, 1313, 1314, 1403.
Loon, C. J. van — 1156.
Lorié, J. — 679, 680, 681, 682, 697, 698, 699, 700, 725, 726, 727, 752, 753, 754, 755, 782, 783, 784, 785, 786, 787, 788, 810, 811, 812, 817, 846, 847, 848, 849, 850, 851, 852, 853, 910, 911, 912, 913, 914, 935, 936, 937, 938, 964, 965, 966, 1000, 1009, 1010, 1011, 1045, 1046, 1047, 1076, 1110, 1111, 1112, 1113, 1137, 1138, 1157, 1158, 1159, 1201, 1202, 1203, 1263, 1264, 1265, 1266, 1267, 1268, 1315, 1316, 1342, 1368, 1369, 1370, 1371, 1372, 1404, 1405.
Lubach, D. — 528.
Luc, J. A. de — 27.
Lulofs, J. — 2, 4.
Lundgren, B. — 515.
Lynden van Hemmen, F. G. baron van — 75.

Man, J. C. de — 484, 529, 568, 596.
Marck, W. von der — 321, 359, 939.
Marle, T. W. van — 148.
Martin, J. — 915, 940, 967, 1012, 1013, 1048, 1049, 1077, 1078, 1079, 1080, 1081, 1114, 1139, 1269, 1373, 1374, 1406.
Martin, J. B. — 155.
Martin, K. — 530, 555, 556, 569, 624, 639, 728, 756, 789, 790, 791, 880.
Martinet, J. F. — 14, 29, 40.
Marum, M. van — 38, 43, 84, 85.
Massart, J. — 854.
Mathieu, L. — 56, 58, 59.
Maurik, J. van — 261.
Mayer, A. — 813, 968, 1014.
Meuleman, H. J. — 814.
Meunier, A. — 683.
Meyer, H. von — 360, 387.
Meyn, L. — 509, 516.
Mierlo, J. C. van — 1050, 1115.
Miquel, F. A. W. — 295.
Mol, L. J. — 1317.
Molhuysen, P. C. — 189.
Moll, G. — 138, 149.
Monckton, H. W. — 1204.
Morren, C. F. A. — 111.
Mourlon, M. — 606, 625, 881, 882, 969, 970, 971, 972, 973, 974, 975, 976, 1015, 1016, 1051, 1052, 1082, 1083, 1084, 1085, 1086, 1087, 1088, 1089, 1090, 1091, 1092, 1093, 1094, 1095, 1116, 1140, 1141, 1205, 1407.
Mügge, O. — 907.
Müller, G. — 1017, 1018, 1206, 1318, 1319, 1320.
Müller, J. — 232, 254, 272, 380.
Mulder, Cl. — 296, 420.
Mulder, G. J. — 134, 156, 343, 388.
Mulder, L. — 332, 389.
Muller, J. G. — 7.
Munck, Em. de — 757.

Neyt, P. J. — 531.
Nöggerath, J. — 97, 165, 215, 233, 234.
Noetling, F. — 607.
Nolthenius, R. P. J. Tutein — 1270.
Nozeman, C. — 15.

Oeynhausen, C. von — 91.
Ohling, H. — 815.
Oldenbarnevelt, J. G. van — 37.
Omalius d'Halloy, J. J. d' — 98, 182.
Ortlieb, J. — 540.
Ottema, J. G. — 223, 224, 225.
Overloop, E. van — 792, 977.

Palier, J. C. — 17.
Panhuys, G. E. A. van — 344, 381.
Pauls, E. — 916.
Pelkwijk, J. ter — 92.
Pelseneer, P. — 701.
Penck, A. — 793.
Pennink, J. M. K. — 1271, 1321, 1322, 1375, 1376.
Pergens, Ed. — 683, 917.
Perrey, A. — 216.
Pesch, F. J. van — 640.
Petersen, J. — 1117, 1142.
Pomel, A. — 243.
Prestel, M. A. F. — 487, 570.
Prestwich, J. — 941.
Prost, E. — 665.
Purves, J. C. — 641.
Puydt, M. de — 730.

Quetelet, A. — 190.

Raeymakers, D. — 978.
Ramaer, J. C. — 883.
Rath, G. vom — 471.
Rauff, H. — 979, 1019.
Rauwenhoff, N. W. P. — 333.
Reclus, E. — 587.
Rees, R. van — 150, 191, 192.
Reid, Cl. — 1377.
Reinders, G. — 794, 816, 884, 1020, 1126, 1160, 1207.
Renesse, J. van — 80.
Retgers, J. W. — 855, 856, 885, 886, 980.
Reuss, A. E. — 407.
Reuvens, L. A. — 306.
Ribbius, C. P. E. — 1053, 1096, 1323.
Riemsdijk, A. D. van — 494.
Riemsdijk, A. W. G. van — 226.
Roemer, F. — 217, 262, 273, 297, 307, 308, 309, 322, 323, 324, 345, 361, 684.
Roemer, F. A. — 176.
Rombouts, J. E. — 1021.
Romijn, G. — 984.
Royen, S. J. van — 263, 283.
Rutot, A. — 571, 758, 795, 918, 942, 943, 981, 982, 983, 1054, 1161, 1208, 1209, 1272, 1324, 1408.
Rijkes, S. — 1055.

Salfeld, A. — 626, 817.
Salverda, M. — 557.
Sauvage, H. E. — 1118.
Schaaffhausen, H. — 390.
Schacht, F. — 642.
Scheltema, J. — 135, 136, 137, 138.
Schermbeek, A. J. van — 1162.
Schlegel, H. — 310.
Schloenbach, U. — 453, 454.
Schlüter, C. — 517, 608, 857, 887, 1056.
Schneider, J. — 311.
Schotel, J. — 1342.
Schroeder van der Kolk, J. L. C. — 858, 859, 860, 888, 889, 890, 891, 919, 920, 921, 944, 945, 946, 984, 985, 986, 987, 988, 1022, 1023, 1024, 1025, 1057, 1058, 1097, 1119, 1163, 1210, 1211, 1212, 1273.
Schucht, F. — 1378, 1409, 1410.
Schull, P. S. — 104.
Schulz, W. — 702.
Schulz-Briesen, B. — 1274, 1275, 1325, 1326, 1327, 1379.
Seeley, H. G. — 613.
Seelheim, F. — 412, 413, 518, 572, 588, 589, 644, 664, 685.
Simoens, G. — 1213, 1276, 1277, 1278, 1279.
Sitter, J. A. de — 41.
Sjollema, B. — 1143, 1164.
Smallenburg, F. W. — 818.
Smets, G. — 703, 729.
Snellen. — 125.
Soreil, G. — 1100.
Spring, W. — 665.
Stadt, H. van de — 532.
Stainier, X. — 1100, 1214, 1215, 1280.
Stamkart, F. J. — 288.
Stang, Th. — 1281.
Staring, W. C. H. — 117, 142, 151, 193, 202, 203, 204, 205, 206, 218, 219, 227, 298, 299, 300, 312, 325, 334, 335, 336, 362, 363, 391, 392, 393, 394, 395, 396, 397, 398, 399, 408, 409, 418, 421, 430, 431, 432,

72 — l-u-g-a-d-ak-t-k-z.
73 — l-u-g-a-d-ak-t-k-z.
74 - u-ak-k-z.
75 · l-u-a-d-ak-k-w-r-f-i.
76 l-u-a-d-k-i.
77 · l-u-g-a-d-ak-t-k-z.
78 -· l-u-g-a-d-ak-t-k-z-i.
79 – u-g-a-k-z.
80 l-u-g-a-ak-k-r-f.
81 · l-u-g-a-d-ak-t-k-r-z.
82 · l-u-g-a-d-ak-t-k-r-f.
83 · l-u-g-a-d-t-k.
84 – l-u-g-a-d-ak-t-k-r-z
85 -- l-u-g-a-d-ak-t-k-r-z.
86 · – l-u-a-k.
87 ·· l-u-d-k.
88 - g.
89 – l-u-g-a-ak-k.
90 -- l (zonder atlas) -u-g-a-ak-k-w.
91 -· d.
92 -- l-k-f-i.
93 - l-u-g-a-ak-k-r-f-z.
94 - l-u-g-ak-t-k-r.
95 - l?
96 · - l-u-g-a-d-ak-t-k-r.
97 · · d.
98 -- u-ak-k.
99 · - l-a-ak-w.
100 – l-g-ak-t.
101 ·· g.
102 - l-u-g (1826) -a (1826, 1840) -t-k.
103 ·· l-ak-t.
104 - l-g-a-ak-t-k-w.
105 - · l-u-g-a-ak-k-r-f-z.
106 l-u-g-a-d-ak-t-k-r-z.
107 - l-u-g-a-d-ak-t-k-r-z.
108 - l-d-k.
109 -· l-g-a-ak-t-k-w.
110 · · l-u-g-d-ak-t-k-r.
111 – l-u-g-a-d-ak-t-k-gm-z.
112 - · u.
113 g-gm-dr.
114 · l-u-g-ak-t-k-r.
115 ·– l-g.
116 ·· u-g-d-ak-t-r-z.
117 l-a-d-k-w-lm-gm.
118 · l-u-g-a-d-ak-t-k-r-f-z.
119 l-d-t.
120 g-d-k-b-f.
121 u-g-d-ak-t-r-z.
122 l-u-g-a-d-ak-t-k-r-f-z.
123 l-u-g-a-ak-t-lm-dr-i.
124 · u-g-d-ak-t-k-r-z.
125 · l-u-g-a-d-ak-t-k-r-f-z.
126 ·– u-g-t.
127 – l-u-g-a-d-ak-t-k-w-z.
128 - l-u-g-a-d-ak-t-k-w-z.
129 -- l-u-g-a-d-ak-t-k-r-f-z.
130 l-u-g-ak-t-k-z-i.
131 -- l-u-g-a-d-ak-t-k-r-z.
132 — l-u-g-a-ak-t.
133 -- l-u-g-a-d-ak-t-k-r-f-z.
134 · l-u-g-a-ak-k.
135 - l-u-g-a-ak-k-f-z.
136 · · l-u-g-a-ak-k-f-z.
137 - l-u-g-a-ak-k-f-z
138 – l-u-g-a-ak-k-f-z-i.
139 l-u-g-a-d-ak t-k-r-f-z.
140 · l-g-d-k-i.
141 · – l-u-g-a-d-ak-t-k-r-z.
142 · · l-u-g-a-d-ak-t-k-w-r-f-z.
143 - · g-gm.
144 ·· u-a.
145 -· u-a-k-w-z.
146 - l-u-g-ak-t-k-r.
147 ·· l-k-w-b
148 l-u-g-a-ak-k-f-z.
149 · l-u-g-a-d-ak-t-k-r-z-i.
150 · l-u-g-a-d-ak-t-k-r-z-i.
151 ·– l-u-g-a-k-w-f-z.
152 – l-u-g-d-t.
153 – l-ak-t.
154 · · u-a-ak-w.
155 — l-u-g-d-ak-t.
156 – l-u-g-d-ak-t.
157 · l-u-g-a-d-k-f.
158 · l-u-g-a-d-ak-t-k-r-z-i
159 · lm-gm.
160 · l-u-g-a-ak-t-k-gm.
161 · l-u-g-d-ak-t-k-r.
162 l-u-g-a-ak-t-k-w-r-z-i.
163 - g-k-gm.
164 ak.
165 – l-d-lm.
166 · l-u-g-a-k-b-i.
167 a-b.
168 · l-g-d-t-k-z-i.
169 · l-u-g-a-d-ak-t-k-r-z.
170 · l-u-g-a-ak-k.
171 · · l-u-g-a-d-ak-t-k-r-z.
172 l-d-t.
173 l-u-g-a-ak-t-gm.
174 l-u-g-a-ak-k.
175 l-u-g-a-k-b-z-i.
176 · l-t.
177 · l-u-g-a-k-f.
178 l-u-g-a-ak-k.
179 l-u-g-a-ak-t-k.
180 · l-u-g-a-ak-t-gm.
181 – l-u-g-ak-t-z.

182 --- u-z.
183 - - l-u-g-a-k-f.
184 – l-u-g-d-t.
185 - l-u-g-d-t.
186 - - l-u-g-a-k-f-z.
187 — l-u-g-k-w-z-i
188 l-u-a-ak-t-k-r-b-f-z-i.
189 - - l-u-g-a-ak-k-f-z.
190 - - l-u-g-d-ak-t-r
191 -u-g-d-ak-t-k-r.
192 l-u-g-d-ak-t-r.
193 - l-u-g-a-ak-k-f-z.
194 — l-u-g-a-k-f.
195 - - l-u-g-a-k-f.
196 - l-u-g-a-ak-k-b.
197 - - g-a-t-k-gm-dr.
198 - - l-u-g-d-ak-t-r.
199 – l-g-a-k-w-z.
200 l-u-g-a-ak-t.
201 —- l-u-g-t-gm.
202 - - l-u-g-a-ak-t-k-r-z.
203 - - l-u-g-a-d-ak-w-b-z.
204 - u-d-um.
205 - a-d.
206 — l-g-a-d-k-w.
207 --- l-u-g-a-ak-k.
208 - - g-a-d-k-z.
209 l-u-g-a-t-k.
210 - l-u-g-a-t-k-w.
211 --- l-u-g-a-t-k.
212 – l-u-g-d-ak-t-r.
213 - l.
214 - l-u-a-ak-t-k-r-b-f-z-i.
215 - - l-u-g-d-t.
216 - - l-u-g-d-ak-t-k-r.
217 - l-u-g-d-t.
218 l-u-g-a-d-ak-t-k-r-z.
219 - l-u-a-ak-w-b.
220 - l-u-g-a-k-f.
221 - - l.
222 -u-g-a-ak-t-k-f-z.
223 -u-g-a-ak-t-k-f-z.
224 l-u-g-a-ak-t-k-f-z.
225 - l-u-g-a-ak-t-k-f-z.
226 - a-k-i.
227 l-u-g-a-ak-w-b.
228 a-ak-w.
229 ak.
230 l-d-ak-t-r-um.
231 - l-u-a-k-f.
232 l-ak-lm-um.
233 u-a-k.
234 u-a-k.
235 l-u-g-a-d-k-w-b-f-z.
236 l-u-g-a-k.
237 - d-i.
238 - - l-u-g-a-d-ak-t-k-w-z.
239 l-n-g-ak-t-k-r.
240 - l-d-ak-t.
241 - - l-d-ak-t.
242 - l-u-g-d-t.
243 - l-d-t.
244 – l-u-g-a-d-ak-t-k-w-z.
245 - - z.
246 --- l-k-i.
247 l-ak?
248 -
249 - - l-u-g-a-d-k-r-f-i.
250 - l-d-t.
251 –- l-g-a-ak.
252 - l-u-g-a-ak-t-k-r-z-i.
253 - l-g-a-ak-w-lm.
254 - lm.
255 - - l-g-a-d-k-gm-f-i.
256 - - l-a-k-w-z.
257 --- l-u-g-a-d-ak-t-k-z-i.
258 - l-u-g-d-t.
259 - l-u-g-a-ak-k.
260 - - -u-g-a-ak-t-k-r-z-i.
261 - - l-u-g-a-d-ak-t-k-r-z-i.
262 –- l-u-g-d-t.
263 - l-u-g-ak-k-w-dr.
264 - - l-u-g-k-f.
265 - - g-t.
266 - - l-u-g-ak-t-k-r.
267 - l-u-d-t.
268 l-d-ak-t.
269 - - l-d-ak-t.
270 - - u-d-t-lm.
271 ---
272 - - l-ak-um.
273 - - l-u-g-d-t.
274 - - l-u-g-a-i.
275 - - l-u-g-d-t.
276 - u-g-d-ak-t-k-r.
277 - - l-g-a-ak.
278 u-um.
279 l-u-g-a-d-ak-t-k-r-z.
280 - l-u-g-a-ak-t-k-r-z-i.
281 - - l-u-g-a-d-ak-t-k-w-r-um-z-i.
282 —- l-u-g-a-d-ak-t-k-w-z.
283 - u-k-w-b-dr-z.
284 l-u-g-a-ak-k-f-z.
285 - l-u-g-a-d-ak-t-k-w-z.
286 l-u-g-a-d-ak-t-k-w-um-z.
287 -u-g-a-d-ak-t-k-w-um-z.
288 - l-u-g-a-d-ak-t-k-r-f-z.
289 l-u-g-a-d-t-k-w-dr.
290 l-u-g-a-ak-t-k-r-z.
291 - l-u-g-a-d-ak-t-k-w-um-z.

292 - - l-u-a-d-ak-t-k-w.
293 - l-u-g-d-ak-t-k-r.
294 · · l-u-g-d-t.
295 · l-u-g-a-d-ak-t-k-w-z.
296 l-u-g-a-d-ak-t-k-r-f-z-i.
297 l-g-d-t.
298 u-ak-k-lm.
299 · l-u-g-a-d-ak-t-k-w-um-gm-z-i.
300 · · l-u-g-a-d-ak-t-k-z-i.
301 l-u-g-a-d-ak-t-k-w-um-gm-z-i.
302 · l-u-g-a-d-ak-t-k-w-um-gm-z-i.
303 · a-d-ak-um-gm-z.
304 · l-u-g-a-d-ak-t-k-w-um-gm-z-i.
305 -u-g-a-d-ak-t-k-w-um-gm-z-i.
306 l-u-g-a-d-ak-t-k-w-r-z-i.
307 · l-u-g-d-t.
308 · · l-d-ak-t.
309 - - l-u-g-d-t.
310 · - l-u-g-d-ak-t-r.
311 · - l-d-ak-t.
312 — l-u-g-a-d-ak-t-k-w-um-gm-z-i.
313 - l-u-g-a-d-ak-f-z-i.
314 — l-u-g-a-d-ak-t-k-w-um-gm-f-z-i.
315 - u-d.
316 · · l-g-d-t.
317 · · l-d-t.
318 · l-u-g-a-d-ak-t-k-r-f-z-i.
319 · l-g-w-gm.
320 - - l-a-w-z.
321 - l-d-ak-t.
322 · · l-g-d-t.
323 - — l-u-g-d-t.
324 - l-g-d-t.
325 · · l-u-g-a-d-ak-t-k-w-r-gm-z-i.
326 · — l-u-g-a-ak-k-w-lm-f-i.
327 · - a-w-z.
328 · l-u-g-a-d-ak-t-k-r-f-z-i.
329 · · l-u-g-a-ak-t-k-r.
330 · · l-u-g-a-d-ak-t-k-r-z-i.
331 · · w.
332 · · l-a-w-z.
333 · l-a-w-z.
334 - l-u-g-a-d-t-k-w.
335 - - l-a-d-w-z.
336 - l-u-g-a-d-ak-t-k-w-lm-um-gm-f-i.
337 · - l-g-d-t.
338 - l-d-ak-t.
339 · · l-u-g-a-d-ak-t-k-r-z-i.
340 · · · l-g-d-t.
341 — l-u-g-d-ak-t-r.
342 · l-u-g-a-d-t-k-w.
343 — l-u-a-t.
344 - - l-g-d-t.
345 · · l-u-g-d-t.
346 · u-g-k.
347 — l-u-a-d-w-f-z.
348 — l-u-a-d-t-w.
349 - - - l-u-g-a-d-ak-t-k-r-f-z-i.
350 - l-d-ak-t.
351 - l-d-k-lm.
352 - l-ak-t-r.
353 —
354 - - l-g-a-d-ak-k-i.
355 · · ak.
356 — l-u-g-d-ak-t-r.
357 - - d-i.
358 — u-g.
359 · · l-d-ak-t.
360 — l-u-g-d-t.
361 — l-u-g-d-t.
362 — l-u-g-a-d-ak-t-k-r-f-z-i.
363 — l-u-g-a-d-ak-k-w-r-b-f-i.
364 - · d-k (Labry) -i.
365 - - l-d-t.
366 · · l-d-t-lm.
367 — a-ak-w.
368 · · ak.
369 — l-u-d-ak-t-k-lm.
370 — l-d-ak-t.
371 · · l-d-t.
372 — l-u-a-w-z-i.
373 — l-u-g-a-d-ak-t-k-r-f-z-i.
374 - - l-g-d-ak-t-r-z.
375 — l-u-d-ak-t-r-lm.
376 — l-u-d-ak-t-r-lm.
377 · · l-d-ak-t-r.
378 — l-d-t.
379 — a-i.
380 — l-lm-um.
381 — ak.
382 — l-d-t.
383 — l-d-ak-lm.
384 — l-u-a-d-t.
385 - - l-d-t.
386 - - - l-g-d-t.
387 · · l-u-d-t.
388 — l-g-a-d-k-w-lm-b.
389 — l-u-a-w-z-i.
390 — l-d-ak-t.
391 — u-g-a-d-ak-t-k-w-lm-um-gm-b-f-z-i.
392 — l-u-a-d-ak-t-k-r-z-i.
393 · · l-u-g-a-d-ak-t-k-r-f-z-i.
394 · · d-ak-w.
395 · · l-u-g-a-d-ak-t-k-r-f-z-i.
396 - - d-ak-w-r-gm-b-i.
397 — l-u-g-a-d-ak-t-k-r-f-z-i.
398 — l-u-a-d-w-z-i.
399 · · l-u-g-a-d-ak-t-k-w-r-f-z.
400 — l-u-g-a-d-ak-t-k-r-f-z-i.

401 – l-u-g-ak-w-gm (kaart).
402 – l-u-g-a-d-ak-t-k-w-r-f-z-i.
403 — d-ak-lm.
404 – l-u-g-a-d-ak-t-k-r-f-z-i.
405 l-u-g-d-ak-t-r.
406 – l-d-ak-t.
407 — l-u-g-d-ak-t-r.
408 – l-u-g-a-d-t-k-w.
409 – l-u-g-a-d-ak-t-k-r-f-z-i.
410 l-u-g-a-d-ak-t-k-r-f-z-i.
411 – l-u-g-a-d-ak-t-k-r-f-z-i.
412 – l-u-g-d-ak-t-r
413 – -u-g-d-ak-t-r.
414 – l-u-t.
415 l-u-g-a-d-ak-t-k-r-f-z-i.
416 – l-u-g-ak-t.
417
418 l-u-g-a-d-ak-t-k-r-f-z-i.
419 – l-w.
420 l-u-g-a-d-ak-t-k-r-f-z-i.
421 l-u-g-a-d-ak-t-k-r-f-z-i.
422 l-u-a-d-t-w.
423 – l-d-t.
424 l-d-t.
425 – l-d-t.
426 – l-u-a-k-f.
427 – l-u-g-d-t.
428 l-u-g-a-d-t-k-w.
429 l-g-d-t.
430 – l-u-g-a-d-ak-t-k-r-f-z-i.
431 – l-g-a-d-ak-k-w-i.
432 — l-u-g-a-d-ak-t-k-r-f-z-i.
433 — -u-g-a-d-ak-t-k-r-f-z-i.
434 – l-g-d-t.
435 – l-u-g-a-d-t-k-w.
436 — ak-t.
437 — l-u-g-a-d-ak-k.
438 – l-u-g-d-ak-t-k-r-z-i.
439 — l-u-g-w.
440 — l-ak-t.
441 l-u-a-d-ak-t-k-r-z-i.
442 — l-u-g-a-d-ak-t-k-w-z-i.
443 — l-ak-t.
444 — l-u-g-w-i.
445 — l-u-g-k-w-gm (2e stuk).
446 — l-a-k-f.
447 — w.
448 — l-d-um.
449 – l-d-ak-lm-um.
450 — l-d-ak-t.
451 —
452 — l-u-g-a-d-t-k-w.
453 — l-g-d-t.
454 – l-u-d-t.
455 – l-u-g-a-d-ak-t-k-w-r-f-z-i.
456 — a-d-t.
457 – l-u-g-a-d-ak-k.
458 – l-u-g-a-d-ak-t-k-w-r-f-z-i.
459 — l-u-g-a-d-t-k-w.
460 — l-u-g-a-d-t-k.
461 – l-u-g-a-ak-k-f-z.
462 – l-u-g-a-d-t-k.
463 – d.
464 – l-u-g-a-ak-k-gm-f.
465 – l-g-a-d-ak-k-i.
466 – Holl. Maatsch. d. Wet.
467 – l-g-a-d-ak-k.
468 – l-d-ak-t.
469 – l-t-um.
470 – l-u-g-a-d-t-k.
471 — l-u-g-d-ak-t-r.
472 l-u-g-a-d-ak-t-k-w-r-z-i.
473 – l-u-g-a-d-ak-t-k-w-r-f-z-i.
474 – l-u-g-d-ak-t-w-lm-um.
475 — w.
476 l-u-g-a-k-f-z.
477 – l-u-g-i.
478 — l-u-g.
479 – l-u-g-k.
480 – l-u-g-a-d-ak-t-k-r-f-z-i.
481 – l-u-g-a-d-ak-t-k-w-r-z-i.
482 l-u-g-a-d-ak-t-k-w-r-z-i.
483 – l-u-d-t-lm.
484 – l-u-g-a-ak-k-z.
485 – l-u-g-a-d-ak-k-r.
486 – l-u-a-d-k-f.
487 – l.
488 – a-k-w.
489 –
490 – l-u-g-a-d-ak-t-k-w-r-z-i.
491 – -u-g-d-k.
492 – l-u-g-a-k-w-f-z.
493 — l-u-g-a-d-ak-t-k-w-r-z-i.
494 — u-a-ak.
495 – l-u-g-a-d-ak-t-k-w-r-f-z-i.
496 — l-u-g-d-ak-t-r.
497 — l-u-g-a-d-t-k-w.
498 — u-g-a-k-b.
499 — l-u-g-a-ak-k-f.
500 — u-a-d.
501 — l-u-g-a-d-ak-t-k-w-r-f-z-i.
502 — l-u-g-a-d-t-k-w.
503 — l-u-a-k-i.
504 — l-u-g-t.
505 — l-u-a-k.
506 — a.
507 — l-u-g-a-ak-k-w-f.
508 – l-a-d.
509 – l-g-d-t.
510 — l-u-g-a-d-ak-t-k-w-r-dr-z-i.

511 — l-u-g-a-d-ak-t-k-r-um-dr-z-i.
512 l-u-g-d-t.
513 — l-d.
514 — l.
515 — g-d.
516 — l-g-d-t.
517 — l-d-ak-t.
518 — l-u-g-a-d-ak-t-k-w-r-z-i.
519 — l-u-g-a-d-ak-k-z.
520 l-u-g-a-d-ak-k-z.
521 — l-a-k-w-z.
522 —
523 g-ak-t-z.
524 — l-u-g-a-d-k-r-z.
525 — l-u-g-a-d-t-k-w.
526 — l-u-g-a-d-t-k-w.
527 — l-u-g-a-d-ak-t-k-w-r-z-i.
528 l-u-g-a-ak-k-z.
529 — l-u-g-a-ak-t-k-r-dr-f-z.
530 — g-ak-t.
531 — t.
532 — l-u-g-a.
533 — l-u-g-a-k-z.
534 — l-d-ak-t-k-z.
535 — d.
536 — l-d-ak-t.
537 — l-u-g-a-d-ak-t-k-w-r-dr-f-z-i.
538 — l-u-g-a-d-t-k-w-z.
539 — l-u-g-a-d-k-w-z.
540 — t.
541 —
542 — l-u-g-a-d-k-z.
543 — l-d-ak-t.
544 — l-u-g-a-d-ak-t-k-r-f-z-i.
545 — l-d-ak-t.
546 — l-d-ak-t.
547 — l-d-ak-t.
548 — d.
549 — l-a-d-ak-k-w.
550 — l-u-g-a-d-ak-t-k-dr-f-z.
551 — l-u-g-a-d-ak-t-k-w-r-dr-f-z-i.
552 — l-u-g-a-d-k-w-z.
553 — l-d-ak-t.
554 — ak-t.
555 — g-ak-t.
556 — g-ak-t.
557 — l-u-g-a-d-k-w-z.
558 — l-u-g-a-k-z.
559 — a (6 stuks) -d-k (I en II).
560 — l-d-ak-t.
561 — l-g-ak-t-r.
562 — l-u-g-a-d-ak-t-k-w-r-dr-f-z-i
563 l-d-ak-t.
564 — l-u-g-a-d-ak-t-k-w-z-i.
565 — l-u-g-a-d-ak-t-k-w-r-dr-f-z-i.
566 u-d-ak-t-z.
567 l.
568 l-u-g-a-ak-t-k-r-dr-f-z.
569 l-u-a-d-w-lm.
570 g-ak-t.
571 l-d-ak-t.
572 l-u-g-a-d-ak-t-k-w-r-z-i.
573 l-g-a-d-k-w-r-lm-b.
574 l-u-g-a-d-ak-t-k-w-r-dr-f-z-i.
575 l-u-g-a-d-ak-t-k-w-r-dr-f-z-i.
576 l-u-g-a-d-t-k-w
577 l-u-g-a-d-ak-t-k-w-r-z-i.
578 l-u-g-a-d-ak-t-k-w-r-f-z-i.
579 l-u-g-d-k-w-lm-z.
580 l-g-ak-t-r.
581 — d-t-lm-um.
582 l.
583 l-u-g-a-d-ak-t-k-w-r-dr-f-z-i.
584 l-u-g-a-d-ak-t-k-w-r-z-i.
585 l-g-d-t.
586 l-u-g-a-ak-t-k-r-dr-f-z.
587 — l-u-g-a-d-t-k-w.
588 l-u-g-a-d-ak-t-k-w-r-um-dr-f-z-i.
589 l-u-g-a-d-ak-t-k-w-r-z.
590 u-g-a-d-ak-w.
591 l-u-g-ad-t-k-w-z.
592 — b.
593 — l-u-d-t.
594 l-g-d-ak-t-w-r.
595 l-u-g-a-d-ak-t-k-r-dr-f-z.
596 l-u-g-a-ak-t-k-r-dr-f-z.
597 l-u-g-a-d-t-k-w-z.
598 l-u-g-a-d-ak-t-k-w-r-f-z-i.
599 u-a-d-ak-k-r-z-i.
600 — -u-g-a-k-w-z.
601 — u-a-d-k-f.
602 — l-a-k-t-r.
603 — ak-t.
604 —
605 — l-u.
606 — u-ak.
607 — l-g-d-t.
608 — l-d-ak-t.
609 — l-d-ak-t.
610 — l-u-g-a-d-ak-k-z.
611 —
612 — l-u-g-a-k-z.
613 — l-u-a.
614 — u-a-d-ak-r-i.
615 — l-d-ak-t.
616 l-u-g-a-d-t-k-w-f.
617 — l-g-ak-t-r.
618 — l-ak-t-r.
619 — l-u-g-a-d-ak-t-k-w-r-dr-f-z-i.
620 — l-ak-t.

621 — l-u-g-a-d-ak-t-k-w-r-z-i.
622 l-d-ak-t.
623 — l-u-g-a-d-t-k-w-f.
624 g-ak-t-z.
625
626 l-a-w.
627 l-u-g-a-d-ak-t-k-w-r-dr-f-z-i.
628 t.
629 l-g-d-t.
630 ak.
631 l-d-ak-t.
632 l-u-g-ak-t-k-r-z.
633 l-d-ak-t.
634 l-d-ak-t.
635 — l-ak-t.
636 l-u-g-a-d-t-k-w-f.
637 l-d-ak-t.
638 l-u-g-a-d-t-k-w.
639 — l-d-ak-k-w.
640 l-w.
641 l-ak-t.
642 — u-g-a-d-ak-t-k-w-z.
643 l-d-t.
644 — u-a-d-ak-w.
645 u-g-a-d-ak-t-i.
646 l-d-ak-t.
647 — l-g-d-t-um.
648 — a-d-ak-w-r-b.
649 — a-d-ak-w-r-b.
650 — l-u-g-a-d-ak-t-k-w-r-dr-f-z-i.
651 l-u-g-a-d-ak-t-k-w-r-dr-f-z-i.
652 — l-u-g-a-d-t-k-w-z.
653 — l-u-g-a-d-k-w-r-b-z-i.
654 — l-g-d-t.
655 — l-g-d-t.
656 — d-t-lm-um.
657 — l-d-ak-t.
658 l-d-ak-t.
659 — l-u-g-a-d-t-k-z.
660 l-g-d-t.
661 — l-t.
662 — u-g-d.
663 u-g-d.
664 — l-d-ak-t.
665 — l-d-ak-t.
666 — l-u-g-a-d-ak-k.
667 ak-t.
668 l-a-d-k-dr-f.
669 a-d-ak-w-r-b.
670 a-d-ak-w-r-b
671 — l-u-g-a-d-t-k-w-z.
672 — l-g-d-ak-t.
673 — l-g-d-t.
674 l-g-ak-t-r.
675 — l g-d-t
676 a.
677 l-g-d-t.
678 l-d-ak-t.
679 l-d-ak-t.
680 l-u-g-a-d-ak-t-k-w-r-f-z-i.
681
682
683 l-g-ak-t-r.
684 lm-um-gm.
685 l-d-ak-t.
686 a-d-ak-w-r-b.
687 w.
688 l-u-g-a-d-ak-t-k-w-r-gm-dr-f-z-i.
689 l-u-g-a-d-ak-t-w-r.
690 l-g-d-t.
691 l-ak-t-r.
692 l-d-ak-t.
693 l-d-ak-t.
694 l-d-ak-t.
695 l-u-g-a-d-k-w.
696 l-u-g-a-d-t-k-w-f.
697 l-u-k-dr-f.
698
699
700 l-ak-t-r-f-z.
701 l-ak-t.
702 w-um.
703 — a-ak.
704 l-a.
705 l-u-g-a-d-ak-k-b-f-z.
706 — l-u-g-a-d-ak-k-b-f-z.
707 l-d-ak-t.
708 l-u-a.
709 l-u-g-a-d-ak-t-k-w-r-b-f-z-i.
710 l-u-a-d-k-w-r-i.
711 l-u-g-a-d-ak-t-k-w-b-f-z-i.
712 — l-d-ak-t.
713 — l-d-ak-t.
714 l-d-ak-t.
715 l-u-g-a-d-t-k-w-z.
716 — l-d-ak-t.
717 — l-d-ak-t.
718 — l-d-ak-t.
719 l-d-ak-t.
720 — l-d-ak-t.
721 — l-d-ak-t.
722 l-d-ak-t
723 — l-u.
724 — l-a-d-ak-w-b-i.
725 — l-u-g-a-d-ak-t-k-w-r-b-f-z-i.
726 — l-u-g-a-d-t-k-w-z.
727 — u.
728 l-u-g-a-d-ak-t-k-w-r-b-f-z-i.
729 — l-g-a.
730 — l-u-g-d-ak-k-b-f-z.

781 — l-d-ak-t.
782 — l-d-ak-t.
783 — l-d-ak-t.
784 — l.
785 - l-u-g-a-d-t-k-w-z.
786 — l-u-g-d-k-w-z.
787 - l-a-k.
788 l-u-g-a-d-t-k-w-z.
789 - l-ak-t-r.
740 l-g-d-t.
741 l-u-g-a-d-t-k-w-z.
742 l-d-ak-t-w.
743 l-u-g-a-k-w-z.
744 l-u-g-a-d-ak-t-k-w.
745 - l-u-g-a-d-t-k-w.
746 - l-d-ak-t.
747 - l-u-g-a-d-ak-t-k-w-r-f-z-i.
748 -
749 - l-u-g-a-d-k-w.
750 - l-u-g-a-d-ak-t-k-r-b-f-z-i.
751 - l-g-d-t.
752 - l-d-ak-t.
753 l-u-g-a-d-ak-t-k.
754 - l-u-g-a-d-t-k-w.
755 - l-d-ak-t.
756 — l-g-d-t.
757 - l-a-b-f.
758
759 l-u-g-a-d-ak-t-k.
760 l-d-ak-t.
761 - l-ak-t.
762 l-d-ak-t.
763 l-u-g-a-d-t-k-w-z.
764 - l-u-g-a-d-t-k-w.
765 l-u-g-a-d.
766 l-u-g-a-d-ak-t-k-w-r-b-f-z-i.
767 l-u-g-a-d-ak-t-k-r.
768 l-u-g-a-d-t-k-w-gm-z.
769 - l-g-d-t.
770 - l-g-d-t.
771 l-u-g-a-d-t-k-w-gm-z
772 l-d-ak-t-gm.
773 l-u-g-a-d-ak-t-k-r.
774 l-u-a-k-w-z-i.
775 - l-u-g-a-d-ak-t-k-r-i.
776 - l-u-g-a-d-ak-t-k-r-i.
777 l-d-ak-t.
778 l-d-ak-t.
779 l-u-g-a-d-t-k-w.
780 l-u-d-t.
781 — l-d-ak-t.
782 l-u-g-a-d-t-k-w-gm-z.
783 - l-d-ak-t-gm.
784 l-u-g-a-d-ak-t-k-r.
785 l-d-ak-t-gm.
786 — l-u-a-k-dr-f.
787 —
788 - l-d-ak-t-gm.
789 — l-u-g-a-d-ak-t-k-w-r-lm-f-z-i.
790 - l-u-g-a-d-ak-t-k-w-lm-gm-z.
791 - l-u-g-a-d-t-k-w-gm-z.
792 -
793 - g-a-k.
794 - l-a-d-i.
795 -
796 l-d-k-um.
797 l-u-g-a-d-ak-t-k-r.
798 - l-d-ak-t-gm.
799 - l-u-g-a-d-t-k-w-gm-z.
800 w.
801 - w.
802 — l-u-g-d-k-w.
803 l-g-d-t.
804 - l-u-g-a-d-t-k-w-gm-f-z.
805 l-d-ak-t-gm.
806 l-u-g-a-d-t-k-w-gm-z.
807 l-g-d-t.
808 l-a-t-k.
809 l-d-ak-t.
810 - l-u-g-a-d-ak-t-k-w-r-b-f-z-i.
811 — l-u-a-k.
812
813 - l-w.
814 - l-u-g-a-d-t-k-w.
815 — g-t.
816 l-u-g-a-d-ak-t-k-w-r-b-f-z-i.
817 d-k-w-i.
818 l-u-a-d-t-i.
819 - l-u-g-a-d-t-k-w-gm-z.
820 - l-d-ak-t.
821 l-u-g-a-d-ak-t-k-w-r-b-f-z-i.
822 l-u-g-a-d-ak-t-k-w-r-b-f-z-i.
823 - - l-g-a-d-ak-i.
824 - l-u-g-a-d-r.
825 - - l-u-g-a-d-ak-r
826 - l-u-g-a-d-t-k-w-gm-z.
827 - l-u-d-w.
828 - - l-u-g-a-d-ak-t-k-r.
829 — l-u-g-a-d-t-k-w-gm-z.
830 l-u-g-a-d-t-k-w-gm-z.
831 l-u-g-a-d-ak-t-k-r.
832 - l-g-d-t.
833 l-u-g-a-d-ak-t-k-w-r-b-dr-f-z-i.
834 - - l-u-g-a-d-ak-t-k-w-r-b-dr-f-z-i.
835 - l-u-g-a-d-ak-t-k-w-r-b-dr-f-z-i.
836 - - l-u-g-a-d-ak-t-k-w-r-b-dr-f-z-
837 l-d-ak-t-lm-gm
838 l-u-g-a-d-ak-t-k-w-r.
839 l-u-g-a-d-t-k-w.
840 - - l-d-ak-t.

841 — l-u-g-a-d-ak-t-k-w-r-b-f-z-i.
842 — l-d-ak-t-gm.
843 — l-d-ak-t.
844 — l-u-g-a-d-ak-t-k-r.
845 — l-u-g-a-d-k-w.
846 — l-u-g-a-d-ak-t-k-w-r-b-dr-f-z-i.
847 — l-u-g-a-d-ak-t-k-w-r-b-dr-f-z-i.
848 — l-u-g-a-d-ak-t-k-w-r-b-dr-f-z-i.
849 — l-u-g-a-d-t-k-w-gm-z.
850 — l-u-g-a-d-ak-t-k-r.
851 — l-a-d-k-w-i.
852 — l-u-g-a-d-t-k-w-gm-z.
853 — u-g-a-k-dr-f.
854 —
855 — l-u-g-a-d-ak-t-k-w-r-f-z-i
856 — l-u-g-a-d-ak-t-k-r-lm.
857 — l-g-d-ak-t.
858 — l-u-g-a-d-ak-t-k-w-r-b-dr-f-z-i.
859 — l-g-a-d-k-w-lm-z.
860 — l-u-g-a-d-ak-t-k-w-r-lm-b-dr-f-z-i.
861 — l-u-g-a-d-ak-t-k-r.
862 — l-u-g-a-d-ak-t-k-r.
863 — l-u-g-a-d-t-k-w-gm-z.
864 l-u-g-a-d-ak-t-k-w-r-b-dr-f-z-i.
865 — l-g-a-d-k-w-i.
866 — l-g-a-k.
867 — l-u-g-a-d-ak-k-w-i.
868 — l-g-a-k.
869 l-d-ak-t.
870 — d.
871 — d.
872 — d.
873 — l-u-g-a-d-ak-t-k-w-r-b-dr-f-z-i.
874 — l-u-g-a-d-ak-t-k-w-r-dr-f-z-i.
875 — l-u-g-a-d-t-k-w-gm-f-z.
876 — l-g-a-k.
877 — l-u-g-a-d-t-k-w-gm-z.
878 — l-u-g-a-d-ak-t-k-w-r-dr-z-i.
879 — u-d-t-k-w-lm-gm.
880 — l-u-g-d-t-lm.
881 — u.
882 — u.
883 — l-u-g-a-d-ak-t-k-w-r-um-b-f-z-i.
884 — g-k-w.
885 — l-u-g-a-d-ak-w.
886 — l-u-g-a-d-ak-t-k-i.
887 — l-u-d.
888 — l-u-g-a-d-ak-t-k-w-r-lm-b-dr-f-z-i.
889 — l-d-ak-t-w-lm-gm.
890 — l-a-d-k-w-i.
891 — l-u-g-a-d-ak-t-k-w-b-dr-f-z-i.
892 — l-u-g-a-d-ak-t-k-r-i.
893 — l-d-ak-t-lm-gm.
894 — l-d-ak-t-lm-gm.
895 — l-u-g-a-d-t-k-w-gm-z.
896 — l-u-g-a-d-ak-t-k-w-r-dr-f-i.
897 — l-u-g-a-d-ak-t-r.
898 — l-u-g-a-d-t-k-w.
899 —
900 — l-u-g-a-d-ak-t-r.
901 — l-u-g-a-d-ak-t-k-w-r-b-dr-f-z-i.
902 — l-u-g-a-d-ak-t-k-r.
903 — l-u-g-a-d-t-k-w.
904 — l-g-d-t-w.
905 — l-u-g-a-d-ak.
906 — l-u-g-a-d-ak-t-k-w-r-f-z-i.
907 — l-d-ak-t.
908 — l-g-d-t.
909 — l-u-g-a-k-w-z.
910 — l-u-g-a-d-ak-t-k-w-r-b-dr-f-z-i.
911 — l-u-a-k-dr-f.
912 — l-u-g-a-d-ak-t-r.
913 — l-u-g-a-d-t-k-w-gm-z.
914 — l-u-g-a-d-ak-t-k-w-r-b-dr-f-i.
915 — ak-t.
916 — l-k.
917 — l-d-ak-t-lm-gm.
918 — l-d-ak-t-lm-gm.
919 — l-u-g-a-d-ak-t-r
920 — -u-g-a-d-ak-t-k-w-r-b-dr-f-z-i.
921 — l-u-g-a-d-t-k-w.
922 — l-u-g-a-d-t-k-w-g-m-z.
923 — i-u-g-a-d-ak-t-r.
924 — l-u-g-a-d-t-k-w-gm-z.
925 — l-u-g-a-d-ak-t-k-w-r-b-dr-f-z-i.
926 — l-u-g-a-d-t-k-w-gm-z.
927 d-gm.
928 — l-g-a-d-k-w-i.
929 — l-d-ak-t-lm-gm.
930 — d.
931 —
932 —
933 — l-u-g-a-d-ak-t-k-w-r-b-dr-f-z-i.
934 — l-g-d-t.
935 — l-u-g-a-d-ak-t-k-w-r-b-dr-f-z-i.
936 — l-u-g-a-d-t-k-w-gm-z.
937 — l-u-g-a-d-ak-t-k-w-r-b-dr-f-z-i.
938 — l-u-a-k-dr-f.
939 — l-d-ak-t.
940 — ak-t.
941 — l-u-g-d-ak-t-r.
942 — l-d-ak-t-lm-gm.
943 — l-d-ak-t-lm-gm.
944 — l-g-a-d-k-w-i.
945 — l-u-g-a-d-ak-t-k-w-r-b-dr-f-z-i.
946 — l-g-a-d-k-w-i.
947 — l-u-g-a-d-ak-t-k-w-r-b-dr-f-z-i.
948 — l-g-a-d-k-w-i.
949 — l-g-a-d-k-w-i.
950 — l-g-a-d-k-w-i.

951 — lm.
952 — l-a-ak-k.
953 — l-u-g-a-d-ak-t-k-w-r-lm-b-dr-f-z-i.
954 — l-g-a-d-k-w-i.
955 — l-d-ak-t-lm-gm.
956 — d-gm.
957 —
958 — l-u-g-a-d-t-k-w-gm-z.
959 — l-u-g-a-d-ak-t-k-w-r-b-dr-f-z-i.
960 — l-g-a-d-k-w-i.
961 — l-d-ak-t-lm-gm.
962 — l-d-ak-t-lm-gm.
963 — l-u-g-d.
964 — l-u-g-a-d-ak-t-k-w-r-b-f-z-i.
965 — l-u-g-a-d-ak-t-r.
966 — -d-ak-t-lm-gm.
967 — ak-t.
968 — l-a-d-ak-t-w.
969 — d-ak.
970 — d-ak.
971 — d-ak.
972 — d-ak.
973 — d-ak.
974 — d-ak.
975 — d-ak.
976 — d-uk.
977 — l-d-ak-t-lm.
978 — l-ak-t-r.
979 — l-u-g-d-t.
980 — l-u-g-d-t.
981 — l-d-ak-t-lm-gm.
982 — d-ak.
983 — d-ak.
984 — l-g-a-d-k-w-i.
985 — l-g-a-d-k-w-i.
986 — l-u-g-a-d-ak-t-k-w-r-b-dr-f-z-i.
987 — l-u-g-d-t.
988 — l-u-g-a-d-ak-t-r.
989 — l-u-g-a-d-ak-t-k-w-r-lm-b-dr-f-i.
990 — l-u-g-a-d-ak-t-lm-i.
991 — g-ak-t.
992 — l-u-g-a-d-ak-t-k-w-r-b-dr-f-z-i.
993 — l-d-ak-t-gm.
994 — d.
995 — l-g-a-d-k-w-i.
996 — l-u-g-a-d k-w-z.
997 — l-u-g-a-(-ak-w.
998 — l-u-g-a-(-t-k-w-gm-z.
999 — l-u-g-a-k.
1000 — l-u-g-a-d-ak-k-r-i.
1001 — l-d-ak-t-gm.
1002 — d-ak.
1003 — d-ak.
1004 — l-d-t.
1005 — l-d-ak-t-gm.
1006 — l-g-d-t.
1007 — l-g-d-t.
1008 — l-g-d-t.
1009 — l-u-g-a-d-t-k-w-gm-z.
1010 — l-u-g-a-d-t-k-w-gm-z.
1011 — l-d-a-k-t-gm.
1012 — ak-t.
1013 — ak-t.
1014 — l-a-d-ak-t-w.
1015 — l-u-g-d-ak-t-k.
1016 — d-ak.
1017 — l-u-g-d.
1018 — l-u-g-d.
1019 — l-d-ak-t.
1020 — l-u-g-a-d-ak-t-k-w-r-b-dr-f-z-i.
1021 — l-u-g-a-k-z.
1022 — d-gm.
1023 — l-g-a-d-k-w-i.
1024 — d-gm.
1025 — l-g-d-t.
1026 — u-a-d-t-r-i.
1027 — l-d-ak-t.
1028 — l-u-g-a-k-w-um-z.
1029 — l-u-g-a-k-w-z.
1030 — l-u-g-a-d-ak-t-k-w-r-b-dr-f-z.
1031 — -u-g-a-d-ak-t-k-w-r-b-dr-f-z-i.
1032 — l-g-a-d-k-w-i.
1033 — l-g-a-d-k-w-i.
1034 — l-u-g-a-d-t-k-w-gm-z.
1035 — l-u-g-a-d-ak-t-k-w-r-b-z-i.
1036 — a-d-k.
1037 — l-u-a-k-dr-f.
1038 — u-a-d.
1039 — l-g-a-d-k-w-i.
1040 — l-g-d-t.
1041 — t.
1042 — lm.
1043 — u-g-a-d.
1044 — g-d-um.
1045 — l-u-g-a-d-t-k-w-gm-z.
1046 — l-u-g-a-d-ak-t-k-w-r-b-dr-f-z-i.
1047 — l-u-g-a-d-t-k-w-gm-z.
1048 — ak-t.
1049 — ak-t.
1050 — l-d-ak-t-gm.
1051 — l-u-g-d-ak-t-k-b-z.
1052 — d-ak.
1053 — d-t.
1054 — l-d-ak-gm.
1055 — d.
1056 — l-g-d-t.
1057 — l-u-g-a-d-ak-t-k-w-r-b-dr-f-z-i.
1058 — l-u-g-a-d-ak-t-k-r.
1059 — u-a-d-t-r-i.
1060 — l-u-g-a-d-ak-t-k-r.

1061 — l-u-g-a-d-ak-t-k-w-r-dr-f-z-i.
1062 — l-u-g-a-d-ak-t-k-w-r-dr-f-z-i.
1063 —
1064 —
1065 — d.
1066 — d.
1067 — d.
1068 — l-g-d-t.
1069 — l-u-g-a-k.
1070 — l-u-g-a-d-ak-t-k-w-r-b-dr-f-z-i.
1071 — l-u-g-a-d.
1072 —
1073 — l-d-t.
1074 — d-i.
1075 — l-g-d-t.
1076 — l-u-g-a-d-t-k-w-gm-z.
1077 — ak-t.
1078 — u-ak-t.
1079 — u-ak-t.
1080 — u-t.
1081 —
1082 — d-ak-t.
1083 — d-ak.
1084 — d-ak.
1085 — d-ak.
1086 — d-ak.
1087 — d-ak.
1088 — d-ak.
1089 — d-ak.
1090 — d-ak.
1091 — d-ak.
1092 — d-ak.
1093 — d-ak.
1094 — d-ak.
1095 — d-ak.
1096 — d.
1097 — l-u-g-a-d-ak-t-k-w-r-b-dr-f-z-i.
1098 — l-d-ak-t.
1099 — l-u-g-a-d-ak-t-k-w-r-b-dr-f-z-i.
1100 — d-ak-t.
1101 — d.
1102 — d.
1103 — l-u-g-a-d-k-r-f.
1104 — -u-g-a-d-ak-k-r-f.
1105 — l-u-g-a-d-ak-k-r-f.
1106 — l-u-g-a-d-ak-t-r.
1107 — d.
1108 — l-u-d-t-lm-gm.
1109 — l-u-g-a-d-k-w-z.
1110 — l-u-g-a-d-t-k-w-gm-z.
1111 — l-u-g-a-d-ak-t-k-w-r-b-dr-f-z-i.
1112 — l-u-g-a-d-t-k-w.
1113 — l-u-g-a-d-ak-t-k-w-r-b-dr-f-z-i.
1114 — u-ak-t.
1115 — d-ak-t-gm.
1116 — ak-t-r.
1117 — l-a.
1118 — d-ak-t-gm.
1119 — l-u-a-d-k-i.
1120 — u-g-a-d-ak-t-lm-i.
1121 — l-u-g-a-d-ak-t-k-w-r-b-dr-f-z-i.
1122 — g-a d-k-w-i.
1123 — l-a-d-ak-k.
1124 — l-u-g-a-d-ak-t-k-w-r-b-z-i.
1125 — l-g-a-d-w.
1126 — l-u-g-a-d-ak-t-k-w-r-b-dr-f-z-i.
1127 — l-u-g-a-d-ak-t-k-w-r-b-dr-f-z-i.
1128 — l-u-g-a-d-ak-t-r-b-dr-f-z.
1129 — l-u-g-a-d-ak-t-k-w-r-b-dr-f-z-i.
1130 — d-ak-t-gm.
1131 — l-u-g-a-d-ak-t-k-w-r-b-dr-f-z-i.
1132 — d-ak-t-lm-gm.
1133 — l-u-a-d-ak-t-k-w-z-i.
1134 — d-ak-t-gm.
1135 — l-d-t.
1136 — u-g-a-d.
1137 — u-g-a-k-z.
1138 — d-ak-t-gm.
1139 — u-ak-t-gm.
1140 — d-ak-t.
1141 — d-ak-t-r-gm.
1142 — l-a.
1143 — g-a-d-t-k-w-i.
1144 — d-ak.
1145 — d-w-lm.
1146 — l-u-g-a-d-ak-t-k-w-r-dr-f-z-i.
1147 — l-u-g-a-d-ak-t-k-r-b-dr-f-z.
1148 — l-u-g-a-d-ak-k-r-f.
1149 — d-ak-t-gm.
1150 — d-ak-t-gm.
1151 — l-d-ak-t.
1152 — l-ak-t-r.
1153 — l-ak-t-r.
1154 — d-i.
1155 — l-a-d-t-k.
1156 — l-u-g-a-d-ak-t-k-w-gm-z.
1157 — l-u-g-a-d-ak-t-k-w-b-dr-f-z-i.
1158 — l-u-g-a-d-ak-t-r.
1159 — -u-g-a-d-w-i.
1160 — g-w.
1161 — d-ak-t-lm-gm.
1162 — g-a-d-k-w-i.
1163 — l-u-g-a-d-ak-t-k-w-r-b-dr-f-z-i.
1164 — g-a-d-k-w-i.
1165 — u (1891)-d-lm-gm.
1166 — u-g-a-d-ak-t-k-w-lm-z.
1167 — l-u-g-a-d-ak-t-k-w-r-b-dr-f-i.
1168 — u-a-d-ak-t-k-r-i.
1169 — d.
1170 — l-d-ak-t.

1171 — l-a-k.
1172 — l-u-g-a-d-ak-t-k-w-r-b-dr-f-z-i.
1173 — l-u-g-a-d-ak-t-k-r-b-dr-f-z.
1174 — l-u-g-a-d-ak-t-k-w-r-b-dr-f-z-i.
1175 — l-u-g-a-d-ak-t-k-w-r-b-dr-f-z-i.
1176 — l-u-g-a-d-ak-t-r-b-dr-f-z.
1177 — l-u-g-a-d-ak-t-k-w-r-b-z-i.
1178 — l-u-g-a-d-ak-t-k-w-gm-z.
1179 —
1180 — d.
1181 — d.
1182 — d-ak-t-lm.
1183 — d-ak-t-lm-gm.
1184 — d-ak-t-gm.
1185 — d-ak-t-gm.
1186 — l-d-ak-t.
1187 — l-u-g-a-d-ak-t-k-w-r-b-dr-f-z-i.
1188 — l-u-g-a-d-ak-t-r-b-dr-f-z.
1189 — l-d-ak-t.
1190 — l-d-ak-t.
1191 —
1192 — l-d-ak-t.
1193 — d-i.
1194 — u-a-d-ak-t-k-r-i.
1195 — l-g-d-t.
1196 — l-u-g-a-d-k-z.
1197 — d-gm.
1198 — d.
1199 — d-ak-t-gm.
1200 — l-d-ak-t.
1201 — l-u-g-a-d-ak-t-k-w-r-b-dr-f-z-i.
1202 — l-u-g-a-d-ak-t-k-w-gm-z.
1203 — g-d-ak-t-gm.
1204 — l-u-g-d-ak-t-lm-gm.
1205 — g-d-ak-t-lm-gm.
1206 — l-g-d-t.
1207 — l-u-g-a-d-ak-t-k-w-r-b-dr-f-z-i.
1208 — g-d-ak-t-gm.
1209 — g-d-ak-t-gm.
1210 — l-u-g-a-d-ak-t-k-w-r-b-dr-f-z-i.
1211 — l-u-g-a-d-ak-t-r-b-dr-f-z.
1212 — d-i.
1213 — g-d-ak-t-lm-gm.
1214 — g-d-ak-t-lm-um-gm.
1215 — g-d-ak-t-gm.
1216 — l-u-g-a-d-ak-t-k-w-r-b-dr-f-i.
1217 — l-d-ak-t.
1218 — l-d-ak-t.
1219 — d-i.
1220 — l-g-a-d-ak-t-w-r.
1221 — g-ak-t.
1222 — l-g-a-d-ak-t-r.
1223 — l-u-g-a-d-ak-t-k-w-r-b-dr-f-z-i.
1224 — l-u-a-d-ak-t-r-b-dr-f-z.
1225 — l-u-g-a-d-ak-t-k-w-r-b-dr-f-z-i.
1226 — l-u-a-d-ak-t-r-b-dr-f-z.
1227 — l-u-g-a-d-ak-t-k-w-r-b-dr-f-z-i.
1228 — l-u-a-d-ak-t-r-b-dr-f-z.
1229 — g-d-ak-t-gm.
1230 — g-d-ak-t-lm-gm.
1231 — l-u-g-a-d-ak-t-k-w-gm-z.
1232 — l-g-a-d-ak-t-r
1233 — l-u-g-a-d-ak-t-k-w-r-b-dr-f-z-i.
1234 — l-d-ak-t.
1235 — um.
1236 — l-u-g-a-d-ak-t-k-w-r-b-dr-f-z-i.
1237 — l-u-a-d-ak-t-r-b-dr-f-z.
1238 — l-u-g-a-d-ak-t-k-w-r-b-dr-f-z-i.
1239 — l-u-g-a-d-ak-t-k-w-r-b-dr-f-z-i.
1240 — g-d-ak-t-lm-gm.
1241 — g-d-ak-t-lm-gm.
1242 — g-d-ak-t-gm.
1243 — g-d-ak-t-gm.
1244 — ak-t.
1245 —
1246 — l-a.
1247 — l-d-ak-t.
1248 — d-ak-t.
1249 —
1250 —
1251 — d-i.
1252 — g-d-ak-t-lm-gm.
1253 — g-d-ak-t-lm-gm.
1254 — l-d-ak-t.
1255 —
1256 — u-a-d-ak-t-k-r-b-i.
1257 — a.
1258 — l-d-ak-t.
1259 — g-d-ak-t-gm.
1260 — ak-k.
1261 —
1262 — g-d-ak-t-lm-gm.
1263 — l-g-a-d-ak-t-r.
1264 — l-u-g-a-d-ak-t-k-w-r-b-dr-f-z-i.
1265 — g-d-ak-t-gm.
1266 — l-u-g-a-d-ak-t-k-w-gm-z.
1267 — l-u-g-a-d-ak-t-k-w-gm-z.
1268 — g-d-ak-t-gm.
1269 — u-ak-t.
1270 — l-g-a-d-ak-t-r.
1271 — u-a-d-ak-t-k-r-b-i.
1272 — g-d-ak-t-gm.
1273 — l-g-a-d-ak-t-w-r-gm-z
1274 —
1275 —
1276 — g-d-ak-t-lm-gm.
1277 — g-d-ak-t-lm-gm.
1278 — g-d-ak-t-lm-gm.
1279 — g-d-ak-t-lm-gm.
1280 — g-d-ak-t-lm-gm.

1281 – l-g-a-d-ak-k-t-r.
1282 - l-g-a-d-ak-t-r.
1283 — u-ak-t.
1284 -- l-u-g-a-d-ak-t-k-w-r-b-dr-f-z-i.
1285 —
1286 - - l-d-ak-t.
1287 -- l-u-g-a-d-ak-t-k-w-gm.
1288 - l-u-g-a-d-ak-t-k-w-gm-z.
1289 - g-a-d-t-w.
1290 - – l-u-g-a-d-ak-t-k-w-gm-z.
1291 -- l-u-g-a-d-ak-t-k-w-gm-z.
1292 l-u-a-d-ak-t-r-b-dr-f-z.
1293 - l-u-g-d-t.
1294 - - d.
1295 — g-d-ak-t-gm.
1296 l-u-a-d-ak-t-r-b-dr-f-z.
1297 - - l-u-a-d-ak-t-r-b-dr-f-z
1298 -- l-u-g-a-d-ak-t-k-w-r-lm-f-z-i.
1299 - l-u-g-a-d-ak-t-k-w-r-b-dr-f-z-i.
1300 - -u-a-d-ak-t-r-b-dr-f-z.
1301 - l-u-g-a-d-ak-t-k-w-r-b-dr-f-z-i.
1302 - l-u-a-d-ak-t-r-b-dr-f-z.
1303 — g-d-ak-t-lm-gm.
1304 — g-d-ak-t-lm-gm.
1305 l-d-k-t.
1306 – u-d-t-lm-gm.
1307 - d-i.
1308 l-d-ak-t.
1309 d-i.
1310 l-u-g-a-d-ak-t-k-w-lm-gm.
1311 l-d-ak-t.
1312 d.
1313 - l-d-ak-t.
1314 —
1315 l-u-g-a-d-ak-t-k-w-r-b-dr-f-z-i.
1316 l-u-g-a-d-ak-t-k-w-r-b-dr-f z-i.
1317 z.
1318 u-g-a-d.
1319 - g-d-gm.
1320 - l-d-ak-t.
1321 - l-u-g-a-d-ak-t-k-r-i.
1322 - u-a-d-ak-t-k-r-b-i.
1323 - u-a-d-ak-t-k-r-b-i.
1324 — g-d-ak-t-lm-gm.
1325 g-d-ak-t-gm.
1326 —
1327 - - g-d-ak-t-gm.
1328 l-u-g-a-d-t-k-w.
1329 l-u-g-a-d-ak-t-k-w-gm-z.
1330 l-u-g-a-d-t-k-w.
1331 l-u-g-a-d-ak t-k-w-r-b dr-f-z-i.
1332 g-a-d-t-k-w-i.
1333 u-a-d-ak-t-k-r-b-i
1334 — d-i.
1335 - l-g-ak-t-gm.
1336 — l-g-d-ak-t gm.
1337 - - l-u-g-a-d-k-w-z.
1338 -- l-g-a-d-ak-t-w-r.
1339 - - d-i.
1340 --- l-u-g-a-d-ak-t-k-w-r-z-i.
1341 - - l-u-g-a-d-ak-k.
1342 — d-r-i.
1343 - - u-g-a-d-ak-t-um.
1344 - - l-u-g-a-d-ak-t-k-w.
1345 --- l-d-ak-t.
1346 - l-d-ak-t.
1347 — l-u-g-a-d-ak-t-k-w-r-f-z-i.
1348 -- l-u-g-a-ak-t-k-w-r-b-dr-f-z-i.
1349 - - l-u-a-d-ak-t-r-b-dr-f-z.
1350 — l-g-d-ak-t-lm-gm.
1351 — g-d-ak-t-lm-gm
1352 - l-u-g-a-d-ak-t-k-r-b-f-z-i.
1353 — l-g-d-ak-t-lm-gm.
1354 - - l-d-ak-t.
1355 - - d-ak.
1356 — g-d-ak-t-gm.
1357 - - l-u-g-a-d-ak-t-k-w-gm-z.
1358 -- l-u-g-a-d-ak-t-k-w-r-b-dr-f-z-i.
1359 — l-u-a-d-ak-t-r-b-dr-f-z.
1360 — l-u-g-a-d-ak-t-k-w-r-b-dr-f-z-i.
1361 – l-u-a-d-ak-t-r-b-dr-f-z.
1362 — l-u-g-a-d-ak-t-k-w-r-b-dr-f-z-i.
1363 - - l-a-d-ak-t-r-b-dr-f-z.
1364 — u-g-d-ak-t-um.
1365 - - l-g-a-d-ak-t-r.
1366 l-u-g-d-t-w.
1367 - - l-d-ak-t.
1368 — l-u-g-a-d-ak-t-k-w-r-b-dr f-z-i.
1369 - l-g-a-d-ak-t-r.
1370 - - l-u-g-a-d-ak-t-k-w-lm-gm-z.
1371 - - g-d-ak-t-gm.
1372 - g-d-ak-t-gm-dr-f-z.
1373 - l-g-d-t.
1374 — l-g-d-t.
1375 — u-a-d-ak-t-k-r-b-i.
1376 - - l-g-a-d-ak-t-r.
1377 — g-d-ak-t-gm.
1378 - l-g-d-t.
1379 —
1380 - - l-u-g-a-k-z.
1381 - - l-u-g-a-d-ak-t-k-w.
1382 - - l-u-g-a-d-ak t-k-w-gm-z.
1383 — l-d-ak-t.
1384 - l-d-ak-t.
1385 - - l-d-ak-t.
1386 - l-d-ak-t.
1387 — d.
1388 — l-d-ak-t.
1389 - - l-u-g-a-d-ak-t-k-w-r-um-b-dr-f-z-i.
1390 — l-u-a-d-ak-t-r-b-dr-f-z.

1171 — l-a-k.
1172 — l-u-g-a-d-ak-t-k-w-r-b-dr-f-z-i.
1173 — l-u-g-a-d-ak-t-k-r-b-dr-f-z.
1174 — l-u-g-a-d-ak-t-k-w-r-b-dr-f-z-i.
1175 — l-u-g-a-d-ak-t k-w-r-b-dr-f-z-i.
1176 — l u-g-a-d-ak-t-r-b-dr-f-z.
1177 — l-u-g-a-d-ak-t-k-w-r-b-z-i.
1178 — l-u-g-a-d-ak-t-k-w-gm-z.
1179 —
1180 — d.
1181 — d.
1182 — d-ak-t-lm.
1183 — d-ak-t-lm-gm.
1184 — d-ak-t-gm.
1185 — d-ak-t-gm.
1186 — l-d-ak-t.
1187 — l-u-g-a-d-ak-t-k-w-r-b-dr-f-z-i.
1188 — l-u-g-a-d-ak-t-r-b-dr-f-z.
1189 — l-d-ak-t.
1190 — l-d-ak-t.
1191 —
1192 — l-d-ak-t.
1193 — d-i.
1194 — u-a-d-ak-t-k-r-i.
1195 — l-g-d-t.
1196 — l-u-g-a-d-k-z.
1197 — d-gm.
1198 — d.
1199 — d-ak-t-gm.
1200 — l-d-ak-t.
1201 — l-u-g-a-d-ak-t-k-w-r-b-dr-f-z-i.
1202 — l-u-g-a-d-ak-t-k-w-gm-z.
1203 — g-d-ak-t-gm.
1204 — l-u-g-d-ak-t-lm-gm.
1205 — g-d-ak-t-lm-gm.
1206 — l-g-d-t.
1207 — l-u-g-a-d-ak-t-k-w-r-b-dr-f-z-i.
1208 — g-d-ak-t-gm.
1209 — g-d-ak-t-gm.
1210 — -u-g-a-d-ak-t-k-w-r-b-dr-f-z-i.
1211 — l-u-g-a-d-ak-t-r-b-dr-f-z.
1212 — d-i.
1213 — g-d-ak-t-lm-gm.
1214 — g-d-ak-t-lm-um-gm.
1215 — g-d-ak-t-gm.
1216 — l-u-g-a-d-ak-t-k-w-r-b-dr-f-i.
1217 — l-d-ak-t.
1218 — l-d-ak-t.
1219 — d-i.
1220 — l-g-a-d-ak-t-w-r.
1221 — g-ak-t.
1222 — l-g-a-d-ak-t-r.
1223 — l-u-g-a-d-ak-t-k-w-r-b-dr-f-z-i.
1224 — l-u-a-d-ak-t-r-b-dr-f-z.
1225 — l-u-g-a-d-ak-t-k-w-r-b-dr-f-z-i.
1226 — l-u-a-d-ak-t-r-b-dr-f-z.
1227 — l-u-g-a-d-ak-t-k-w-r-b-dr-f-z-i.
1228 — l-u-a-d-ak-t-r-b-dr-f-z.
1229 — g-d-ak-t-gm.
1230 — g-d-ak-t-lm-gm.
1231 — l-u-g-a-d-ak-t-k-w-gm-z.
1232 — l-g-a-d-ak-t-r
1233 — -u-g-a-d-ak-t-k-w-r-b-dr-f-z-i.
1234 — l-d-ak-t.
1235 — um.
1236 — l-u-g-a-d-ak-t-k-w-r-b-dr-f-z-i.
1237 — l-u-a-d-ak-t-r-b-dr-f-z
1238 — l-u-g-a-d-ak-t-k-w-r-b-dr-f-z-i.
1239 — l-u-g-a-d-ak-t-k-w-r-b-dr-f-z-i.
1240 — g-d-ak-t-lm-gm.
1241 — g-d-ak-t-lm-gm.
1242 — g-d-ak-t-gm.
1243 — g-d-ak-t-gm.
1244 — ak-t.
1245 —
1246 — l-a.
1247 — l-d-ak-t.
1248 — d-ak-t.
1249 —
1250 —
1251 — d-i.
1252 — g-d-ak-t-lm-gm.
1253 — g-d-ak-t-lm-gm.
1254 — l-d-ak-t.
1255 —
1256 — u-a-d-ak-t-k-r-b-i.
1257 — a.
1258 — l-d-ak-t.
1259 — g-d-ak-t-gm.
1260 — ak-k.
1261 —
1262 — g-d-ak-t-lm-gm.
1263 — l-g-a-d-ak-t-r.
1264 — l-u-g-a-d-ak-t-k-w-r-b-dr-f-z-i.
1265 — g-d-ak-t-gm.
1266 — l-u-g-a-d-ak-t-k-w-gm-z.
1267 — -u-g-a-d-ak-t-k-w-gm-z.
1268 — g-d-ak-t-gm.
1269 — u-ak-t.
1270 — l-g-a-d-ak-t-r.
1271 — u-a-d-ak-t-k-r-b-i.
1272 — g-d-ak-t-gm.
1273 — l-g-a-d-ak-t-w-r-gm-z
1274 —
1275 —
1276 — g-d-ak-t-lm-gm.
1277 — g-d-ak-t-lm-gm.
1278 — g-d-ak-t-lm-gm.
1279 — g-d-ak-t-lm-gm.
1280 — g-d-ak-t-lm-gm.

1281 — l-g-a-d-ak-k-t-r.
1282 — l-g-a-d-ak-t-r.
1283 — u-ak-t.
1284 — l-u-g-a-d-ak-t-k-w-r-b-dr-f-z-i.
1285 —
1286 — l-d-ak-t.
1287 — l-u-g-a-d-ak-t-k-w-gm.
1288 — l-u-g-a-d-ak-t-k-w-gm-z.
1289 — g-a-d-t-w.
1290 — l-u-g-a-d-ak-t-k-w-gm-z.
1291 — l-u-g-a-d-ak-t-k-w-gm-z.
1292 — l-u-a-d-ak-t-r-b-dr-f-z.
1293 — l-u-g-d-t.
1294 — d.
1295 — g-d-ak-t-gm.
1296 l-u-a-d-ak-t-r-b-dr-f-z.
1297 — l-u-a-d-ak-t-r-b-dr-f-z.
1298 — l-u-g-a-d-ak-t-k-w-r-lm-f-z-i.
1299 — l-u-g-a-d-ak-t-k-w-r-b-dr-f-z-i.
1300 — l-u-a-d-ak-t-r-b-dr-f-z.
1301 — l-u-g-a-d-ak-t-k-w r-b-dr-f-z-i.
1302 — l-u-a-d-ak-t-r-b-dr-f-z.
1303 — g-d-ak-t-lm-gm.
1304 — g-d-ak-t-lm-gm.
1305 — l-d-k-t.
1306 — u-d-t-lm-gm.
1307 — d-i.
1308 — l-d-ak-t.
1309 — d-i.
1310 — l-u-g-a-d-ak-t-k-w-lm-gm.
1311 — l-d-ak-t.
1312 — d.
1313 — l-d-ak-t.
1314 —
1315 — l-u-g-a-d-ak-t-k-w-r-b-dr-f-z-i.
1316 — l-u-g a-d-ak-t-k-w-r-b-dr-f z-i.
1317 z.
1318 u-g-a-d.
1319 — g-d-gm.
1320 — l-d-ak-t.
1321 — l-u-g-a-d-ak-t-k-r-i.
1322 — u-a-d-ak-t-k-r b-i.
1323 u-a-d-ak-t-k-r-b-i.
1324 — g-d-ak-t-lm-gm.
1325 — g-d-ak-t-gm.
1326 —
1327 — g-d-ak-t-gm.
1328 l-u-g-a-d-t-k-w.
1329 l-u-g-a-d-ak-t-k-w-gm-z.
1330 l-u-g-a-d-t-k-w.
1331 — l-u-g-a-d-ak t-k-w-r-b dr-f-z-i.
1332 — g-a-d-t-k-w-i.
1333 u-a-d-ak-t-k-r-b-i
1334 — d-i.
1335 — l-g-ak-t-gm.
1336 — l-g-d-ak-t gm.
1337 — l-u-g-a-d-k-w-z.
1338 l-g-a-d-ak-t-w-r.
1339 — d-i.
1340 — l-u-g-a-d-ak-t-k-w-r-z-i.
1341 l-u-g-a-d-ak-k.
1342 — d-r-i.
1343 — u-g-a-d-ak-t-um.
1344 — l-u-g-a-d-ak-t-k-w.
1345 — l-d-ak-t.
1346 l-d-ak-t.
1347 — l-u-g-a-d-ak-t-k-w-r-f-z-i.
1348 l-u-g-a-ak-t-k-w-r-b-dr-f-z-i.
1349 l-u-a-d-ak-t-r-b-dr-f-z.
1350 — l-g-d-ak-t-lm-gm.
1351 — g-d-ak-t-lm-gm.
1352 l-u-g-a-d-ak-t-k-r-b-f-z-i.
1353 — l-g-d-ak-t-lm-gm.
1354 l-d-ak-t.
1355 — d-ak.
1356 — g-d-ak-t-gm.
1357 — l-u-g-a-d-ak-t-k-w-gm-z.
1358 — l-u-g-a-d-ak-t-k-w-r-b-dr-f-z-i.
1359 — l-u-a-d-ak-t-r-b-dr-f-z.
1360 — -u-g-a-d-ak-t-k-w-r-b dr-f-z-i.
1361 — l-u-a-d-ak-t-r-b-dr-f-z.
1362 — l-u-g-a-d-ak-t-k-w-r-b-dr-f-z i.
1363 — l-a-d-ak-t-r-b-dr-f-z.
1364 — u-g-d-ak-t-um.
1365 — l-g-a-d-ak-t-r.
1366 l-u-g-d-t-w.
1367 — l-d-ak-t.
1368 — l-u-g-a-d-ak-t-k-w-r-b-dr f-z-i.
1369 l-g-a-d-ak-t-r.
1370 — l-u-g-a-d-ak-t-k-w-lm-gm-z.
1371 g-d-ak-t-gm.
1372 g-d-ak-t-gm-dr-f-z.
1373 l-g-d-t.
1374 — l-g-d-t.
1375 — u-a-d-ak-t-k-r-b-i.
1376 — l-g-a-d-ak-t-r.
1377 — g-d-ak-t-gm.
1378 l-g-d-t.
1379 —
1380 — l-u-g-a-k-z.
1381 — l-u-g-a-d-ak-t-k-w.
1382 l-u-g-a-d-ak t-k-w-gm-z.
1383 — l-d-ak-t.
1384 l-d-ak-t.
1385 l-d-ak-t.
1386 l-d-ak-t.
1387 — d.
1388 l-d-ak-t.
1389 l-u-g-a-d-ak-t-k-w-r-um-b-dr-f-z-i.
1390 — l-u-a-d-ak-t-r-b-dr-f-z.

1391 — l-u-g-a-d-ak-t-k-w-r-b-dr-f-z-i.
1392 — d-f.
1393 — l-d-ak-t.
1394 — l-u-g-a-d-ak-t-k-w-gm-z.
1395 — k.
1396 — l-d-ak-t.
1397 — l-u-g-d-t-w.
1398 — l-u-g-d-t-w.
1399 — l-u-g-a-d-ak-t-k-w-r-b-f-z-i.
1400 — l-u-g-a-d-ak-t-k-w-r-b-f-z-i.
1401 — d.
1402 — l-u-g-a-d-ak-t-k-w-r-lm-b-dr-f-z-i.
1403 — l-d-ak-t.
1404 — g-d-ak-t-gm.
1405 — l-u-g-a-d-ak-t-k-w-r-b-dr-f-z-i.
1406 —
1407 — g-d-ak-t-gm.
1408 — g-d-ak-t-gm.
1409 — u-g-a-d.
1410 — u-g-a-d.
1411 — u-g-a-d.
1412 — d.
1413 — u-a-um.

GENERAL BOOKBINDING CO.
406ST 53 005 P 1 6771
QUALITY CONTROL MARK

016.55492 J79
... Lijst van geschriften welk
Stanford University Libraries
C.1
3 6105 032 124 914

016.55492
J79
BRAN

DATE DUE

STANFORD UNIVERSITY LIBRARIES
STANFORD, CALIFORNIA
94305